

Filaturismo Poético




Cruzando o Mundo Através das Letras e dos Selos Postais

Luiz Gonzaga Amaral Júnior

Filaturismo Poético: Cruzando o Mundo Através das Letras e dos Selos Postais

Luiz Gonzaga Amaral Júnior
2021/2022

Sobre o autor



Luiz Gonzaga Amaral Júnior nasceu em 03 de janeiro de 1986 e é natural e residente na cidade de Divinópolis/MG.

Graduado em Administração de Empresas em 2011 pela Faculdade de Ciências Econômicas Administrativas e Contábeis de Divinópolis.

Servidor Público Federal do INSS desde 2007.

Coordenador de eventos do Clube Filatélico Candidés, pesquisador e elaborador de conteúdos e materiais filatélicos semanais, além de conteúdos mensais no formato de palestra (trinta e seis produzidos desde 2019). Autor também das coletâneas “Filaturismo Poético – Percorrendo o Brasil Através das Letras e dos Selos Postais”, “Filaturismo Poético – Percorrendo a América do Sul Através das Letras e dos Selos Postais” e “Almanaque de Filatelia Espacial e Outras Curiosidades”.

Índice

Sobre o autor.....	2
Índice.....	3
Introdução.....	5
América do Norte.....	6
Canadá.....	8
Estados Unidos.....	11
México.....	13
América Central.....	15
Cuba.....	17
Guatemala.....	19
Jamaica.....	21
Nicarágua.....	23
América do Sul.....	25
Argentina.....	27
Bolívia.....	29
Brasil.....	32
Chile.....	35
Colômbia.....	38
Equador.....	40
Paraguai.....	43
Peru.....	45
Uruguai.....	48
Venezuela.....	50
África.....	53
África do Sul.....	55
Argélia.....	57
Camarões.....	59
Egito.....	61
Marrocos.....	63
Moçambique.....	65
Nigéria.....	67
Europa.....	70
Alemanha.....	72

Bélgica.....	74
Espanha.....	76
França.....	78
Grécia.....	80
Inglaterra.....	82
Itália.....	85
Polônia.....	87
Portugal.....	89
Rússia.....	91
Ásia.....	93
Arábia Saudita.....	95
China.....	97
Coreia do Sul.....	99
Índia.....	101
Indonésia.....	104
Japão.....	107
Oceania.....	110
Austrália.....	112
Kiribati.....	114
Nova Zelândia.....	117
Tonga.....	119
Conclusão e agradecimentos.....	121

Introdução

“**Filaturismo Poético – Cruzando o Mundo Através das Letras e dos Selos Postais**” é o terceiro volume de um projeto que começou em 2020.

A produção desta série de trabalhos teve como uma das inspirações a “**Noite da Poesia**”, evento de declamação e leitura de poesias criado há mais de trinta anos e que é realizado mensalmente na **Biblioteca Pública Municipal Ataliba Lago**, de **Divinópolis/MG**.

Outros trabalhos que foram primordiais para a produção destes materiais foram “**Selo do Dia**” e “**Primeiro Selo de Cada País**”, produzidos pelos filatelistas **José Paulo Braidá Lopes** e **Paulo Ananias Silva**, respectivamente.

O objetivo do Projeto “**Filaturismo Poético**” é apresentar dados de geografia, economia e cultura de uma região, utilizando como elementos de destaque os selos postais, esses pequenos pedaços de papel que nos fazem realizar grandes viagens de aprendizado, conhecimento e cultura.

Junto com estas informações, ao final de cada artigo, é apresentada uma **poesia de um artista regional**, valorizando desta forma a beleza e a riqueza da cultura local.

No primeiro volume produzido, com o título de “**Filaturismo Poético – Percorrendo o Brasil Através das Letras e dos Selos Postais**”, foram abordados os **vinte e sete estados brasileiros**.

No volume seguinte, também em 2020, intitulado “**Filaturismo Poético – Percorrendo a América do Sul Através das Letras e dos Selos Postais**”, o objeto do trabalho foram os **países da América do Sul**: Argentina, Bolívia, Brasil, Chile, Colômbia, Equador, Paraguai, Peru, Uruguai e Venezuela.

No trabalho atual, trazemos novamente os capítulos da **América do Sul** e, expandindo os pontos da viagem, passaremos também pela **América do Norte e Central, África, Europa, Ásia e Oceania**, em um total de **quarenta e quatro países** abordados, fazendo desta forma uma verdadeira “**Volta ao Mundo**” carregada com muito conhecimento, filatelia e poesia.

A viagem começa agora e espero que vocês gostem!

América do Norte



Fonte: <https://s1.static.brasilecola.uol.com.br/be/e/america%20do%20norte.jpg>

América do Norte

A **América do Norte** fica localizada no extremo norte do continente americano.

Também conhecida como “**América Anglo-saxônica**” (de língua inglesa) ou “**América desenvolvida**”, é formada por três países:

- **Canadá;**
- **Estados Unidos e**
- **México.**


Também fazem parte os territórios de domínio europeu “**Groenlândia**” (que faz parte do **Reino da Dinamarca**) e “**Bermudas**” (dependência da **Grã-Bretanha**).

Os países abordados neste trabalho serão: Canadá, Estados Unidos e México.

Fonte: <https://brasilecola.uol.com.br/geografia/america-norte.htm>

Filaturismo Poético – Cruzando o Mundo Através das Letras e dos Selos Postais

Canadá



Série Bandeiras – Canadá – Emissão Postal das Nações Unidas de 23 de setembro de 1983.

Localização: país que ocupa grande parte da América do Norte e se estende desde o oceano Atlântico, a leste, até o oceano Pacífico, a oeste. Ao norte o país é limitado pelo oceano Ártico e possui fronteira comum com os Estados Unidos ao norte (Alasca) e oeste. Milhares de ilhas compõem o chamado Arquipélago Ártico Canadense, no oceano Ártico, ao norte de sua parte continental.

Área: 9.984.670 km².

População: 37.742.157 habitantes (2020).

Capital: Ottawa.

Economia: O país possui jazidas de ferro, petróleo, gás natural, urânio, ouro, prata, níquel, cobre, molibdênio, zinco e amianto. Seus centros urbanos abrigam indústrias de papel, metalurgia, química, petroquímica, mineradoras, telecomunicações, aeroespacial, informática, têxtil e alimentícia. O destaque na agropecuária é a produção de trigo.



Atrações Turísticas (2.a série) – Farol de Peggy's Cove, Nova Escócia – Emissão Postal Canadense de 1º de junho de 2002 (faz parte de uma caderneta com 05 selos).

Clima: temperado e ártico.

Vegetação: A formação vegetal mais comum do país é a floresta de coníferas, que se estende do Alasca até a costa do oceano Atlântico, e no sul se misturam com o bordo-campestre, as faias e os carvalhos. No extremo norte predomina a tundra, na qual cresce apenas musgos, líquens e arbustos rasteiros.

Comidas e Bebidas Típicas: Poutine (batata frita com coalhada de queijo cheddar cobertos com molho de carne), Maple Syrup (calda com textura similar ao mel líquido usada com panquecas), Montreal Smoked Meat (pão caseiro fatiado com carne defumada), Nanaimo Bar (bolacha waffer com chocolate, creme de baunilha e cobertura de chocolate), Ice Wine (vinho gelado e doce, com consistência parecida com um licor).

Turismo: Ponte Suspensa Capilano (Vancouver), Parque Nacional de Banff (Alberta), Torre CN (Toronto), Colina do Parlamento (Ottawa), Cataratas do Niágara (Ontário), Jardim Botânico (Montreal), Galeria Nacional do Canadá (Ottawa), Farol de Peggy's Cove (Nova Escócia), Parque Stanley (Vancouver), Catedral de Notre-Dame (Quebec).

Curiosidade: Mais da metade da população do Canadá possui um diploma acadêmico. Isso faz com que ele seja um dos países mais instruídos do mundo, junto com Finlândia, Austrália, Estados Unidos, Reino Unido, entre outros países.

E pra fechar a viagem, bora um pouco de literatura!

Salgueiros

Os grandes salgueiros cantam
Emaranhados com o céu
E suas folhas são águas-vivas
No céu

O vento
Faz girar suas folhas
De prata
Na luz
E é resplandecente
E móvel
E flui
Como ondas.

Parece que os salgueiros são lançados
No vento
E é o vento
Que derrama sobre eles.

Há redemoinhos no céu azul
Em torno dos galhos e troncos
A brisa gira as folhas
E a luz salta ao redor
Uma fantasia
Com milhares de reflexos
Como trinados de beija-flor
Como uma dança nas ravinas
Inquieta
Com todos os seus diamantes e todos os seus sorrisos.

(Hector de Saint-Denys Garneau, nascido em Montreal (província de Quebec) em 13 de junho de 1912 e falecido em Sainte-Catherine-de-la-Jacques-Cartier (província de Quebec) em 24 de outubro de 1943).

Bibliografia:

Sites:

<https://brasilecola.uol.com.br/geografia/a-economia-canada.htm>

<https://brasilecola.uol.com.br/geografia/canada.htm>

<https://escola.britannica.com.br/artigo/Canadá/480890>

<https://hotcourses.com.br/study-in-canada/city-focus/35-fatos-e-curiosidades-sobre-o-canada/>

<https://immi-canada.com/culinaria-no-canada-20-comidas-tipicas/>

<https://paises.ibge.gov.br/#/dados/canada>

<https://yazigi.com.br/noticias/viagens/conheca-os-10-principais-pontos-turisticos-do-canada>

Pesquisa da poesia: [https://buenosairespoetry.com/2016/10/05/dibujos-en-medio-del-
aire-de-hector-de-sain-denys-garneau/](https://buenosairespoetry.com/2016/10/05/dibujos-en-medio-del-aire-de-hector-de-sain-denys-garneau/)

Imagens dos Selos:

Bandeira do Canadá: <https://i.colnect.net/b/763/646/Canada.jpg>

Farol de Peggy's Cove: [https://i.colnect.net/b/210/102/Tourist-Attractions---Peggy-s-
Cove-NS.jpg](https://i.colnect.net/b/210/102/Tourist-Attractions---Peggy-s-Cove-NS.jpg)

Filaturismo Poético – Cruzando o Mundo Através das Letras e dos Selos Postais

Estados Unidos



Série Bandeiras – Estados Unidos – Emissão Postal das Nações Unidas de 25 de setembro de 1981


Localização: a maior parte do país situa-se na região central da América do Norte, formada por 48 estados e o Distrito de Colúmbia, onde fica a capital do país. Banhado pelos oceanos Pacífico e Atlântico, faz fronteira com o Canadá ao norte e com o México ao sul. O estado do Alasca faz fronteira com o Canadá ao noroeste e com a Rússia a oeste, através do estreito de Bering. Já o estado do Havaí é um arquipélago no Pacífico Central. O país também possui vários outros territórios no Caribe e no Oceano Pacífico.

Área: 9.833.517 km².

População: 331.002.647 habitantes (2020).

Capital: Washington, D.C.

Economia: Os principais produtos agrícolas do país são: algodão, milho, soja e trigo. Os destaques da indústria são a produção de aço, alimentos, aviões, produtos eletrônicos, químicos, de ferro e veículos. O país possui reservas de carvão, cobre, gás natural, petróleo, prata, ouro e zinco. Outros destaques da economia são a pesca e a silvicultura.



Série de taxas de serviço acelerado de marcos americanos – Fonte Bethesda, Central Park – Nova York – Emissão Postal Estadunidense de 27 de janeiro de 2019

Clima: vai do frio ártico (Alasca) ao tropical (Havaí e sul da Flórida).

Vegetação: No leste predominam as florestas de pinheiros, cicutas, carvalhos, nogueiras, bétulas e bordos. Já as florestas de pinheiros, abetos e abetos-vermelhos são comuns nas montanhas Rochosas e ao longo da costa do Pacífico. Pradarias cobrem boa parte das planícies centrais. Artemísias, iúcas e cactos são comuns nos desertos do sudoeste do país.

Comidas e Bebidas Típicas: Hambúrguer, Hot dog (cachorro-quente), Steak (bife frito ou grelhado) com purê de batata e vegetais, Peru marinado ao molho de cranberry, Biscuits and gravy (biscoitos de massa cobertos em molho de carne), Panquecas, Barbecue Ribs (churrasco de costelinhas), Torta de Maçã, Clam Chowder (sopa cremosa que leva mariscos, carne de porco, alho, cebola e batata).

Turismo: Estátua da Liberdade (Nova York), Central Park (Nova York), Letreiro de Hollywood (Los Angeles), Las Vegas Strip (Las Vegas), Ponte Golden Gate (San Francisco), Cataratas do Niágara (fronteira Estados Unidos/Canadá), Pier 39 (San

Francisco), Ilha de Alcatraz (San Francisco), Grand Canyon (Arizona), The Empire State Building (Nova York).

Curiosidade: O governo americano definiu o verde como cor de sua moeda no século XIX para dificultar a falsificação. Naquela época, a fotocópia só estava disponível em preto e branco.

E pra fechar a viagem, bora um pouco de literatura!

Escuto a América a Cantar

Eu ouço a América cantando, as canções variadas que eu ouço,
Aqueles de mecânicos, cada um cantando como deveria ser: alegre e forte,
O carpinteiro cantando enquanto mede sua prancha ou viga,
O pedreiro cantando enquanto ele se prepara para o trabalho ou deixa o trabalho,
O barqueiro cantando o que lhe pertence em seu barco,
o marinheiro cantando no convés do barco a vapor,
O sapateiro cantando sentado em seu banco,
o chapeleiro cantando em pé,
A canção do lenhador,
o lavrador em seu caminho pela manhã ou no intervalo do meio-dia ou ao pôr do sol,
O canto delicioso da mãe, ou da jovem esposa no trabalho,
ou da moça costurando ou lavando,
Cada um cantando o que é seu e de ninguém mais,
No dia o que pertence ao dia – à noite, a festa de jovens
camaradas, robustos, amigáveis,
Cantando de boca aberta suas fortes canções melodiosas.

(Walt Whitman, nascido em Huntington (estado de Nova York) em 31 de maio de 1819 e falecido em Camden (estado de Nova Jersey) em 26 de março de 1892).

Bibliografia:

Sites:

<https://brasilecola.uol.com.br/geografia/estados-unidos.htm>
<https://escola.britannica.com.br/artigo/Estados-Unidos/482749>
<https://lottoland.com/br/revista/curiosidades-estados-unidos.html>
<https://queroviajarmais.com/pontos-turisticos-dos-estados-unidos/>
<https://paises.ibge.gov.br/#/dados/estados-unidos-da-america>
<https://sundaycooks.com/comidas-tipicas-americanas/>

Pesquisa da poesia: http://blackcatpoems.com/w/i_hear_america_singing.html

Imagens dos Selos:

Bandeira dos Estados Unidos: <https://i.colnect.net/b/762/036/USA.jpg>

Central Park: <https://i.colnect.net/b/6782/897/Bethesda-Fountain-Central-Park-New-York.jpg>

Filaturismo Poético – Cruzando o Mundo Através das Letras e dos Selos Postais

México



Série Bandeiras – México – Emissão Postal das Nações Unidas de 20 de setembro de 1985

Localização: país do sul da América do Norte, sendo limitado ao norte com os Estados Unidos, a oeste com o Oceano Pacífico, ao sul com Guatemala e Belize e ao leste com o Golfo do México e o Mar do Caribe.

Área: 1.964.375 km².

População: 128.932.753 habitantes (2020).

Capital: Cidade do México.

Economia: Os principais produtos agrícolas são: cana-de-açúcar, feijão, frutas, hortaliças e milho. Os destaques da indústria são a produção de alimentos, automóveis, bebidas, maquinário, metais, produtos químicos e roupas. O país possui reservas de gás natural, minérios e petróleo. Outros destaques da economia são o turismo, a pesca e a criação de gado bovino e suínos.



Emissão Conjunta México-Azerbaijão – Pirâmides de Teotihuacán – Emissão Postal Mexicana de 12 de outubro de 2010

Clima: árido e semiárido.

Vegetação: As regiões secas trazem cactos e iúcas. No sul e no leste destacam-se as florestas tropicais e campos. Já em algumas das montanhas tem florestas perenifólias. Na costa sul, são comuns os mangues e pântanos.

Comidas e Bebidas Típicas: Tortilla, Burrito, Taco, Tequila, Nacho, Guacamole (purê de abacate apimentado), Mixiote (guisado de carne feito em uma película que desprende das folhas de agave), Chili con carne (carne moída com feijão e molho de tomate apimentado), Alegria (doce de amaranto (tipo de cereal) com mel ou açúcar), Polvorón (biscoito amanteigado mexicano), Garapiñados (amêndoas, nozes ou amendoins caramelizados que quando secam criam uma camada grossa e crocante).

Turismo: Arco de Cabo de San Lucas (Cabo de San Lucas), Parque Fundidora (Monterrey), Parque Ecoarqueológico Xcaret (Cancún), Isla Mujeres (ilha no estado de Quintana Roo), Zócalo e Catedral Nacional de Nossa Senhora de Guadalupe (Cidade do México), Bosque de Chapultepec (Cidade do México), Casa Azul de Frida Kahlo (Cidade do México), Pirâmides de Teotihuacán (perto da Cidade do México), Centro Histórico de Guadalajara, Chichén Itzá (Tinum), Museu das Múmias de Guanajuato (Guanajuato).

Curiosidade: O Castelo de Chapultepec, localizado no Bosque de Chapultepec, é o único castelo da realeza construído no continente americano. Foi construído no final do século XVIII e serviu como casa de campo do então rei da Nova Espanha, Bernardo de Gálvez.

E pra fechar a viagem, bora um pouco de literatura!

Vento, Água, Pedra

A água perfura a pedra,
o vento dispersa a água,
a pedra detém o vento.
Água, vento, pedra.

O vento esculpe a pedra,
a pedra é taça da água,
a água escapa e é vento.
Pedra, vento, água.

O vento em seus giros canta,
a água ao andar murmura,
a pedra imóvel se cala.
Vento, água, pedra.

Um é outro e é nenhum:
entre seus nomes vazios
passam e se desvanecem.
Água, pedra, vento.

Tradução: Antônio Moura

(Octavio Paz Lozano, nascido na Cidade do México em 31 de março de 1914 e falecido na mesma cidade em 19 de abril de 1998). Prêmio Nobel de Literatura em 1990.

Bibliografia:

Sites:

<https://blog.getninjas.com.br/10-comidas-tipicas-da-culinaria-mexicana/>

<https://brasilecola.uol.com.br/geografia/mexico.htm>

<https://escola.britannica.com.br/artigo/México/481893>

<https://guia.melhoresdestinos.com.br/castillo-de-chapultepec-museu-nacional-de-historia-197-5411-l.html>

<https://guiamexico.com.br/curiosidades-do-mexico/>

<https://paises.ibge.gov.br/#/dados/mexico>

<https://queroviajarmais.com/pontos-turisticos-mexico-lugares-imperdiveis/>

Pesquisa da poesia: <http://culturapara.art.br/opoema/octaviopaz/octaviopaz.htm>

Imagens dos Selos:

Bandeira do México: <https://i.colnect.net/b/762/744/Mexico.jpg>

Teotihuacán: <https://i.colnect.net/b/7179/324/Teotihuacan.jpg>

América Central



Fonte:

<https://s1.static.brasilecola.uol.com.br/be/conteudo/images/08468058a835ec1a54813eca0095bbc9.jpg>

América Central

A **América Central** é uma subdivisão do continente americano, localizada em sua faixa central.

Parte dos países formam um “**istmo**”, ou seja, uma porção de terra que conecta **duas porções continentais**, ligando assim a **América do Norte** à **América do Sul**. O restante dos países são **ilhas** localizadas no **Oceano Atlântico**.

A América Central é formada por **vinte países**: **Antígua e Barbuda, Bahamas, Barbados, Belize, Costa Rica, Cuba, Dominica, El Salvador, Granada, Guatemala, Haiti, Honduras, Jamaica, Nicarágua, Panamá, República Dominicana, Santa Lúcia, São Cristóvão e Névis, São Vicente e Granadinas** e **Trinidad e Tobago**.

Nesses países, são falados idiomas como o **espanhol, inglês, francês, neerlandês** e o **papiamento**, além de várias línguas nativas.

Os países abordados neste trabalho serão: **Cuba, Guatemala, Jamaica e Nicarágua**.

Fonte: <https://brasilecola.uol.com.br/geografia/america-central.htm>

Filaturismo Poético – Cruzando o Mundo Através das Letras e dos Selos Postais

Cuba



Série Bandeiras – Cuba – Emissão Postal das Nações Unidas de 15 de setembro de 1988

Localização: país insular da América Central, limitando-se territorialmente a nordeste com Bahamas, a sudeste com o Haiti, ao norte com os Estados Unidos e ao sul, com a Colônia Britânica das Ilhas Caymans e a Jamaica.

Área: 110.860 km².

População: 11.326.616 habitantes (2020).

Capital: Havana.

Economia: Os principais produtos agrícolas do país são: abacaxi, arroz, banana, café, cana-de-açúcar, laranja e tabaco. Os destaques da indústria são a produção de alimentos, bebidas, equipamentos de transporte, máquinas e produtos químicos. O país também se destaca na pecuária, no turismo e por suas minas de cobalto, cobre, cromita, ferro e níquel.



Pontes – Ponte Bacunayagua – Emissão Postal Cubana de 05 de fevereiro de 2005

Clima: tropical.

Vegetação: O país tem diversos tipos de flores e em um quinto do território predominam as florestas tropicais. Nas áreas rurais se destacam as palmeiras-imperiais.

Comidas e Bebidas Típicas: Arroz Congrís (arroz com feijão-vermelho cozidos na mesma panela), Ajiaco (sopa com batatas nativas, frango e milho), Chicharrones (torresmos cubanos), Yuca con mojo (mandioca cozida com molho especial), Ropa Vieja (ensopado de carne de vaca misturado com arroz, feijão e salada), Cuba Libre, Bucanero (cerveja local).

Turismo: Plaza de la Revolución (Havana), La Bodeguita del Medio e El Floridita (Havana), Parque Metropolitano ou Almendares (Havana), Cueva de Saturno (próximo de Varadero), Conjunto de Esculturas e Mausoléu Guevara (Santa Clara), Casa de la Música de Trinidad, Cuartel Moncada (Santiago de Cuba), Ponte Bacunayagua (entre Matanzas e Mayabeque), Zoológico de Piedra (Yateras, Guantánamo).

Curiosidade: Cuba é o país com o maior número proporcional de pessoas com mais de 100 anos, tendo mais de 1,5 mil centenários para 11 milhões de habitantes. Em números absolutos, o recorde é do Japão.

E pra fechar a viagem, bora um pouco de literatura!

Cultivo uma Rosa Branca

Cultivo uma rosa branca,
em julho como em janeiro,
para o amigo verdadeiro
que me dá sua mão franca.

E para o cruel que me arranca
o coração com que vivo,
cardo, urtiga não cultivo:
cultivo uma rosa branca.

(José Julián Martí Pérez, nascido em Havana em 28 de janeiro de 1853 e falecido em Dos Ríos em 19 de maio de 1895).

Bibliografia:

Sites:

<https://bol.uol.com.br/listas/2016/07/13/32-curiosidades-sobre-cuba-para-voce-amar-ou-odiar-fidel.htm>

<https://brasilecola.uol.com.br/geografia/cuba.htm>

<https://escola.britannica.com.br/artigo/Cuba/481086>

<https://estudopratico.com.br/cuba/>

<https://mapadomundo.org/cuba/comidas-tipicas-de-cuba/>

<https://paises.ibge.gov.br/#/dados/cuba>

<https://queroviajarmais.com/pontos-turisticos-cuba-atrativos/>

Pesquisa da poesia:

<https://luso-poemas.net/modules/news/article.php?storyid=268584>

Imagens dos Selos:

Bandeira de Cuba: <https://i.colnect.net/b/762/149/Cuba.jpg>

Ponte Bacunayagua: <https://i.colnect.net/b/2564/024/Bacunayagua-Bridge.jpg>

Filaturismo Poético – Cruzando o Mundo Através das Letras e dos Selos Postais

Guatemala



Série Bandeiras – Guatemala – Emissão Postal das Nações Unidas de 22 de setembro de 1989

Localização: país da América Central, banhado pelos Oceanos Atlântico e Pacífico, sendo limitado a oeste e ao norte pelo México, ao leste pelo Belize e Honduras e ao sul por El Salvador.

Área: 108.889 km².

População: 17.915.567 habitantes (2020).

Capital: Cidade da Guatemala.

Economia: Os principais produtos agrícolas são: café, cana-de-açúcar e banana. Os destaques da indústria são os setores de produtos químicos, têxtil, alimentício, petroquímico, borracha e madeireiro. As belezas naturais do país fazem com que o setor de turismo esteja sempre crescendo.



Correio Aéreo – 75º Aniversário do Movimento Escoteiro – Batedor dos Escoteiros “Castores” e Pirâmide de Tikal– Emissão Postal Guatemalteca de 1º de julho de 1985

Clima: quente nas planícies e fria nas montanhas, sendo que no litoral do Pacífico o clima é o tropical.

Vegetação: O destaque do país são as florestas tropicais do Petén, com muitas árvores e seringueiras, além de savanas com algumas árvores. Nas montanhas predominam as florestas de carvalhos e pinheiros e mangues crescem em pântanos perto do Pacífico.

Comidas e Bebidas Típicas: Fiambre (salada feita com carnes defumadas), Elote Loco (espigas de milho grelhadas e cobertas com ketchup, maionese e queijo), Tamales (folhas de bananeira enrolando massa de farinha de milho e outros recheios), Frijoles Volteados (feijão-preto frito), Pepián de Frango (guisado picante), Pupusas (tortilhas grossas de milho com recheio), Kak'ik (sopa maia de peru), Bolo de Tres Leches (que leva leite evaporado (muito usado no Peru), leite condensado e creme).

Turismo: Tikal (perto da fronteira com Belize), Lago de Atitlán (região da capital), Semuc Champey (próximo de Antigua, antiga capital do país), Mercados de Chichicastenango, Vulcão Pacaya (perto da capital), Castillo de San Felipe (Lago Izabal), Quetzaltenango (segunda maior cidade do país), Livingston (departamento de Izbar).

Curiosidade: De qualidade inquestionável para os “coffee lovers”, o café da Guatemala é também consumido em boa parte do mundo por conta da rede “Starbucks”, que realiza compras de produtores locais na região de Antigua e o distribui para sua rede de lojas pelo mundo.

E pra fechar a viagem, bora um pouco de literatura!

A Estratégia e a Flor do Tamboril

Quem pensa em liderar uma guerra na selva
tem que aprender com a flor do tamboril.

Nenhum general sitia o adversário
com tanta mestria
como esta flor amarela.

Todos os anos,
toma fevereiro de assalto,
restaura a plena floração da primavera
e se retira silenciosamente
ao longo das estradas de março.

(Mario Payeras, nascido em Chimaltenango em 1940 e falecido na Cidade do México (México) em 16 de janeiro de 1995.

Bibliografia:

Sites:

<https://brasileiraspelomundo.com/9-curiosidades-sobre-a-guatemala-3902109757>

<https://brasileiraspelomundo.com/os-pratos-mais-famosos-da-culinaria-guatemalteca-5401111171>

<https://escola.britannica.com.br/artigo/Guatemala/481429>

<https://guiadasemana.com.br/viagens-internacionais/galeria/lugares-para-conhecer-na-guatemala>

<https://mundoeducacao.uol.com.br/geografia/guatemala.htm>

<https://paises.ibge.gov.br/#/dados/guatemala>

<https://suapesquisa.com/paises/guatemala>

Pesquisa da poesia:

http://memoriacentroamericana.ihnca.edu.ni/uploads/media/Poesia_guatemalteca.pdf

Imagens dos Selos:

Bandeira da Guatemala: <https://i.colnect.net/b/762/131/Guatemala.jpg>

Pirâmide de Tikal: <https://i.colnect.net/b/3498/844/Beaver-scout-and-Pyramid-of-Tikal.jpg>

Filaturismo Poético – Cruzando o Mundo Através das Letras e dos Selos Postais



Série Bandeiras – Jamaica – Emissão Postal das Nações Unidas de 23 de setembro de 1983


Localização: país da América Central, localizado ao sul de Cuba e a oeste do Haiti, sendo considerada a terceira maior ilha do Caribe. A Jamaica não possui fronteira terrestre com nenhum país.

Área: 10.991 km².

População: 2.961.161 habitantes (2020).

Capital: Kingston.

Economia: Os principais produtos agrícolas do país são: banana, cacau, café, cana-de-açúcar, mandioca, milho, tabaco e frutas cítricas. Os destaques da indústria são a produção de alimentos, cimento, máquinas agrícolas e tecidos. O país também se destaca no turismo e por suas minas de bauxita, minério do qual se obtém o alumínio.



Turismo Local – Dunn's River Falls, Ocho Rios – Emissão Postal Jamaicana de 02 de outubro de 1972

Clima: tropical, com ocorrência de ciclones e pequenas oscilações sazonais.

Vegetação: Entre os vários ecossistemas terrestres, aquáticos e marinhos da ilha estão florestas secas e úmidas de pedra calcária, floresta tropical, floresta ripária, pântanos, cavernas, rios, sargaços e recifes de coral.

Comidas e Bebidas Típicas: Ackee and Saltfish (fruto jamaicano parente do guaraná servido com bacalhau ou outro peixe salgado), Oxtail (cozido de cauda bovina temperado com limão, feijão, alho e todo tipo de pimenta), Jerk Chicken (frango marinado com Scotch Bonnet (pimenta jamaicana 140 vezes mais potente que a Jalapeño)), Patties (tipo de empanada com massa mais delicada que leva diferentes recheios), Rum Jamaicano, Blue Mountain Coffee (café artesanal cultivado em Blue Mountain, a montanha mais alta da Jamaica).

Turismo: Blue Mountain, Dunn's River Falls (Ocho Rios), Blue Lagoon (Port Antonio, um dos locais onde foi gravado o filme "A Lagoa Azul"), Frenchman's Cove Beach (Port Antonio), James Bond Beach (Baía de Oracabessa, sendo uma das inspirações de Ian Fleming), Nine Mile (terra natal de Bob Marley), Parque Dolphin Cove (Ocho Rios), Parque Marinho de Montego Bay, Seven Mile Beach (Negril), Kingston.

Curiosidade: É fácil entender a paixão dos piratas por rum. Por não serem considerados criminosos no país, piratas de todo o mundo faziam de Port Royal, na região de Kingston, seu ponto de parada, entre os séculos 17 e 18 – justo quando se iniciou a produção de rum jamaicano. Hoje, a bebida é base para coquetéis de leste a oeste da ilha.

E pra fechar a viagem, bora um pouco de literatura!

Depois do Inverno

Algum dia, quando as árvores perderem suas folhas
E contra o branco da manhã
Os pássaros tremendo sob os beirais
Abrigando-se para a noite,
Vamos virar nossos rostos para o sul, amor,
Em direção à ilha de verão
Onde os bambus se erguem em um arvoredo
E as orquídeas de boca larga sorriem.

E vamos buscar a colina tranquila
Onde se ergue o algodoeiro,
E desponta o risonho riacho cristalino
E trabalha a abelha zumbidora.
E lá vamos construir uma cabana
Ao lado de uma clareira aberta,
Com sinos azuis com nervuras pretas soprando perto
E samambaias que nunca desaparecem.

(Festus Claudius “Claude” McKay, nascido em Clarenton (condado de Middlesex) em 15 de setembro de 1889 e falecido em Chicago (Estados Unidos) em 22 de maio de 1948).

Bibliografia:

Sites:

<https://brasilecola.uol.com.br/geografia/jamaica.htm>

<https://escola.britannica.com.br/artigo/Jamaica/481605>

<https://lalarebelo.com/portantonio-jamaica/>

https://latam.com/vamos/pt_us/artigos/na-estrada/o-que-comer-na-Jamaica-pratos-locais/

<https://meumundoviagens.com.br/os-10-melhores-lugares-para-conhecer-na-jamaica/>

<https://paises.ibge.gov.br/#/dados/jamaica>

Pesquisa da poesia: <https://poemhunter.com/poem/after-the-winter/>

Imagens dos Selos:

Bandeira da Jamaica: <https://i.colnect.net/b/763/641/Jamaica.jpg>

Dunn’s River Falls: <https://i.colnect.net/b/2249/040/Dunn-s-River-Falls-Ocho-Rios.jpg>

Filaturismo Poético – Cruzando o Mundo Através das Letras e dos Selos Postais

Nicarágua



Série Bandeiras – Nicarágua – Emissão Postal das Nações Unidas de 24 de setembro de 1982

Localização: país da América Central, sendo banhado a oeste pelo Oceano Pacífico e a leste pelo Mar das Caraíbas e limitado ao sul com a Costa Rica e ao norte com Honduras.

Área: 130.370 km².

População: 6.624.554 habitantes (2020).

Capital: Manágua.

Economia: Os principais produtos agrícolas do país são: algodão, arroz, banana, café, cana-de-açúcar, feijão e milho. Os destaques da indústria são a produção de máquinas, produtos químicos, roupas e derivados do petróleo. O país também possui importantes minas de cobre, ouro e prata.



Turismo – Corn Island – Emissão Postal Nicaraguense de 25 de setembro de 1982

Clima: tropical, com chuvas em maio e outubro.

Vegetação: Nos planaltos da Nicarágua predominam as espécies subtropicais, enquanto a porção oriental do país caracteriza-se pela floresta tropical. A oeste encontram-se florestas tropicais decíduas e as savanas.

Comidas e Bebidas Típicas: Gallo Pinto (mistura de arroz e feijão com ovos, queijo branco ou banana), Nacatamal (arroz, polenta, batata, carne e pimenta cozidos na folha de bananeira), Vigorón (mistura de carnes com macaxeira cozida servida na folha de bananeira), Quesillo (tipo de tortilha feita com queijo branco e cebola curtida no vinagre), Banana Frita e Rum.

Turismo: Playa Marsella (San Juan del Sur), Ilha Ometepe (Lago Nicarágua), Playa Guasacate (Popoyo), Cidade Colonial de Granada, Manágua, Vulcão Cerro Negro (León), Puerto Sandino, Surf Camps de Miramar, Ilhas do Milho (Corn Island e Little Corn Island).

Curiosidade: O jornalista, diplomata e poeta nicaraguense Rubén Darío é considerado o mais alto representante do modernismo literário de língua espanhola e, possivelmente, o poeta que mais influenciou a poesia do século XX na esfera hispânica, sendo chamado de “príncipe das letras castelhanas”.

E pra fechar a viagem, bora um pouco de literatura!

Caracol

Na praia encontrei um caracol dourado
sólido e bordado com as melhores pérolas;
A Europa o tocou com suas mãos divinas
quando ele cruzou as ondas no touro celestial.

Eu trouxe o som do caracol aos meus lábios
e levantei o eco dos alvos marinhos,
Eu o trouxe perto de meus ouvidos e as minas azuis
me contaram em voz baixa seu tesouro secreto.

Então o sal veio para mim dos ventos amargos
que em suas velas inchadas o navio Argos sentiu
quando as estrelas amaram o sonho de Jasão;

e eu ouço um barulho de ondas e um sotaque incógnito
e uma profunda ondulação e um vento misterioso...
(O caracol tem forma de coração.)

(Félix Rubén García Sarmiento, conhecido como Rubén Darío, nascido em Metapa (hoje Ciudad Darío, Matagalpa) em 18 de janeiro de 1867 e falecido em León em 06 de fevereiro de 1916.

Bibliografia:

Sites:

<http://caminhosmelevem.com/comidas-e-bebidas-tipicas-da-nicaragua/>

<https://brasilecola.uol.com.br/geografia/nicaragua-1.htm>

<https://escola.britannica.com.br/artigo/Nicaragua/482044>

<https://meioambiente.culturamix.com/recursos-naturais/clima-relevo-vegetacao-e-hidrografia-da-nicaragua>

<https://paises.ibge.gov.br/#/dados/nicaragua>

<https://tempodeviajar.com/nicaragua-destinos-roteiros-itinerarios/>

<https://welcometonicaragua.net/es/30-curiosidades-que-quizas-no-sabias-sobre-nicaragua/>

Pesquisa da poesia: <https://blogpoemas.com/caracol/>

Imagens dos Selos:

Bandeira da Nicarágua: <https://i.colnect.net/b/762/050/Nicaragua.jpg>

Corn Island: <https://i.colnect.net/b/7181/296/Corn-Island.jpg>

América do Sul



Fonte:

<https://s3.static.brasi Escola.uol.com.br/be/2022/01/mapa-america-do-sul-superficie-plana.png>

América do Sul

A **América do Sul** é uma das subdivisões do continente americano, com sua maior parte localizada no **hemisfério sul do planeta**.

A região possui uma **riqueza de biodiversidade**, graças principalmente à **diversidade de climas**. Os destaques de relevo são a **Cordilheira dos Andes** e a **Floresta Amazônica**.

Além dos países mencionados no volume "**Filaturismo Poético – Percorrendo a América do Sul Através das Letras e dos Selos Postais**" (e que serão abordados neste trabalho), fazem parte também da América do Sul: **Guiana** (de colonização **inglesa**) e **Suriname** (de colonização **neerlandesa**).

Também faz parte o território da **Guiana Francesa**, mas que não é considerado um país por ser um "**território ultramarino da França**".

Com exceção do **Brasil**, onde se fala o **português**, o restante dos países abordados nesta etapa são de **língua espanhola**.

Fonte: <https://brasilecola.uol.com.br/geografia/america-sul.htm>

Filaturismo Poético – Cruzando o Mundo Através das Letras e dos Selos Postais

Argentina



Série Bandeiras – Argentina – Emissão Postal das Nações Unidas de 18 de setembro de 1987.

Localização: localizado na parte sul ocidental da América do Sul, o território da Argentina limita-se ao norte com a Bolívia e o Paraguai; ao nordeste, com o Brasil; a leste, com o Uruguai, oceano Atlântico e as Ilhas Malvinas; e a oeste com o Chile.

Área: 2.780.400 km².

População: 45.195.777 (2020).

Capital: Buenos Aires.

Economia: Os principais produtos agrícolas do país são: cana-de-açúcar, soja, trigo e outros cereais. Os destaques da indústria são a produção de alimentos, vinhos e produtos metálicos. O país possui reservas de petróleo e gás natural. Outros setores de destaque são o setor de turismo a criação de gado bovino e ovinos.



Paisagens Argentinas – Cerro de los Siete Colores, Jujuy – Emissão Argentina de 29 de junho de 2002.

Clima: o clima que predomina é o temperado, apesar de haver também áreas de clima subtropical, como no norte, e árido subantártico, no extremo sul do país.

Vegetação: A flora da Argentina é muito variada. Há florestas nos Andes, árvores espinhosas e cactos no Gran Chaco e florestas tropicais na Mesopotâmia. Na região dos Pampas, existem gramíneas na parte úmida e cerrados na parte seca. Já na Patagônia predominam as zonas de florestas de folhas largas, estepe e deserto.

Comidas e Bebidas Típicas: Locro (ensopado com carne de porco e legumes), Empadas, Parrillada (tipo de churrasco feito em grelha inclinada), Cazuela (ensopado de carne feito em caçarola de barro), Bife de Chorizo (carne do miolo do contrafilé), Choripán (hot dog de linguiça), Humita (pamonha salgada feita de milho), Fugazzeta (pizza argentina), Medialunas (tipo de croissant doce), Alfajor (pão de mel).

Turismo: Canal de Beagle, Farol Les Eclaireurs, Cerro Cathedral, Vinícolas e Bodegas de Mendoza, Perito Moreno, Punta Tombo, Praias de Mar del Plata, Obelisco, Plaza de Mayo, Teatro Colón, Cataratas del Iguazú, Cerro de los Siete Colores, Salinas Grandes.

Curiosidade: A Argentina é uma terra de extremos. É o lar do ponto mais alto do Hemisfério Sul – o Monte Aconcágua (6.962 metros), que fica na província de Mendoza. Também é na Argentina que fica o ponto mais baixo – Laguna del Carbon (-105 metros), na província de Santa Cruz. Além disso, as temperaturas mais quentes e frias já registradas na América do Sul ocorreram na Argentina!

E pra fechar a viagem, bora um pouco de literatura!

O carpinteiro

O mestre carpinteiro
Com a boina vermelha,
Vai desde o amanhecer
Furando sua madeira.

Nenhuma respiração corre na floresta.
Tudo é silêncio e aroma.
Só ele descasca o caruncho
Com seu cinzel revigorante.

E às vezes, com repentino ardor,
Sob a profunda paz celestial,
Lança intrépido e selvagem
O canto de sua obra.

(Leopoldo Antonio Lugones Argüello, nascido em Villa de Maria del Río Seco em 13 de junho de 1874 e falecido em Tigre em 18 de fevereiro de 1938).

Bibliografia:

Sites:

<https://brasilescola.uol.com.br/geografia/argentina.htm>
<https://buenasdiclas.com/pontos-turisticos-argentina-11265/>
<https://emalgumlugardomundo.com.br/curiosidades-da-argentina/>
<https://escola.britannica.com.br/artigo/Argentina/480654>
<https://infoescola.com/argentina/economia-da-argentina/>
<https://paises.ibge.gov.br/#/dados/argentina>
<https://sundaycooks.com/comidas-tipicas-argentina/>

Pesquisa da poesia: <https://poemas.yavendras.com/argentinos.php>

Imagens dos Selos:

Bandeira da Argentina: <https://i.colnect.net/b/762/718/Argentina.jpg>

Cerro de los Siete Colores: <https://i.colnect.net/b/1233/796/The-Seven-ColoursMountain-Jujuy.jpg>

Filaturismo Poético – Cruzando o Mundo Através das Letras e dos Selos Postais

Bolívia



Série Bandeiras – Bolívia – Emissão Postal das Nações Unidas de 25 de setembro de 1981.

Localização: país do centro-oeste da América do Sul. Faz fronteira com o Brasil ao norte e leste, Paraguai a sudeste, Argentina ao sul, Chile a sudoeste e Peru ao oeste. O país não tem saída para o mar.

Área: 1.098.581 km².

População: 11.673.029 habitantes (2020).

Capital: Sucre (constitucional) e La Paz (sede do governo).

Economia: Os principais produtos agrícolas do país são: batata, cana-de-açúcar, milho e soja. Os destaques da indústria são a produção de alimentos, bebidas, cimento e roupas. O país possui reservas de ferro, gás natural, petróleo e zinco. Outro setor de destaque é a criação de gado bovino e ovinos.



Vice-Ministério de Turismo – Salar de Uyuni – O Autêntico Ainda Existe – Desertos Brancos, Lagunas de Cores – Emissão Boliviana de 27 de setembro de 2005.

Clima: equatorial (depressão amazônica) e de montanha (altiplano).

Vegetação: O planalto no noroeste tem um misto de gramíneas e deserto. Densas florestas de pinheiros, loureiros e cedros recobrem as encostas das montanhas. Algumas gramíneas, arbustos e pequenas árvores que não precisam de muita água crescem no sul. Mognos e seringueiras são comuns nas florestas tropicais do norte.

Comidas e Bebidas Típicas: Empanada de Arroz, Locro Carretero (ensopado de charque e legumes), Salchipapas (salsicha com batatas), Humitas, Majao (tipo de paella), Masaco (banana amassada), Truta com salada, Silpancho (prato seco com bife à milanesa), Antecucho (espetinho de carne acompanhado de vinagrete e farofa), Fricasé de Cerdo (fricassê de carne de porco).

Turismo: Salar de Uyuni, Lago Titicaca, Tiwanaku, Floresta Amazônica, Parque Nacional Noel Kempff Mercado, Missões Jesuíticas da Bolívia, Forte de Samaipata, Cordilheira dos Andes, Chacaltaya, Nevado Sajama, Salar de Coipasa, Laguna Verde, Cidade Histórica de Potosí, Cidade Histórica de Sucre.

Curiosidade: O maior e mais alto deserto de sal do mundo fica na Bolívia. O Salar de Uyuni está a 3.600m acima do nível do mar e ocupa uma área de 10.000 km².

E pra fechar a viagem, bora um pouco de literatura!

Pátria

Seis de agosto! Lindo dia
que saúda o patriotismo
lembrando heroísmo
desta nobre pátria minha.

Como hoje do caos profundo
surgiu bela e esplêndida,
esta terra é grande e poderosa,
para a face do novo mundo.

De Bolívar linda filha
à liberdade nascida,
a testa altiva e justa
carrega louro e rosa.

A história dela é nobre e heroica,
seus filhos corajosos e fiéis;
brilha entre louros verdes
seu nome e campos de glória.

Vou adornar você Minha terra natal!
o seu é o meu destino;
Eu estou me curvando para você,
reverente neste dia.

Com um coração inchado
de patriotismo e ternura,
Peço a Deus a sua sorte
Pátria onde nasci!

Pátria bela e soberana,
pela qual dei a minha vida;
Pátria da alma querida
nobre Pátria Boliviana!

(Tomás O'Connor d'Arlach, nascido em Tarija em 07 de abril de 1853 e falecido na mesma cidade em 09 de dezembro de 1932).

Bibliografia:

Sites:

<https://alunosonline.uol.com.br/geografia/dadosdabolivia.html>
<https://buenasdicas.com/comidas-tipicas-bolivia-3052/>
<https://emalgumlugardomundo.com.br/15-curiosidades-da-bolivia/>
<https://escola.britannica.com.br/artigo/Bolívia/480821>
<https://mundoeducacao.uol.com.br/geografia/bolivia.htm>
<https://paises.ibge.gov.br/#/dados/bolivia>

Pesquisa da poesia: <https://educa.com.bo/poema/poemas-para-recordar-la-fundacionde-la-republica-de-bolivia-6-de-agosto-de-1825>

Imagens dos Selos:

Bandeira da Bolívia: <https://i.colnect.net/b/762/027/Bolivia.jpg>

Salar de Uyuni: <https://i.colnect.net/b/2607/609/Salar-de-Uyuni.jpg>

Filaturismo Poético – Cruzando o Mundo Através das Letras e dos Selos Postais



Série Bandeiras – Brasil – Emissão Postal das Nações Unidas de 23 de setembro de 1983.

Localização: Delimitado pelo oceano Atlântico a leste, o país faz fronteira com todos os outros países sul-americanos, exceto Chile e Equador, sendo limitado a norte pela Guiana Francesa, Suriname, Guiana, Venezuela e Colômbia; a oeste pela Bolívia, Paraguai e Peru e ao sul com Argentina e Uruguai. O país tem cinco ilhas verdadeiramente oceânicas: Atol das Rocas, Arquipélago de Fernando de Noronha, Arquipélago de São Pedro e São Paulo, Arquipélago de Martim Vaz e Ilha da Trindade.

Área: 8.510.345,538 km².

População: 212.559.409 (2020).

Capital: Brasília.

Economia: Os principais produtos agrícolas do país são: café, laranja, soja e outros produtos. Os destaques da indústria são a produção de aço, alimentos, automóveis, caminhões, equipamentos elétricos e produtos químicos. O país possui reservas de gás natural, minério de ferro, ouro, quartzo, petróleo e silício. Outros setores de destaque são o turismo a criação de gado bovino, frango e ovinos.



Defesa do Meio Ambiente – Parque Nacional do Iguaçu – Cataratas do Iguaçu – Emissão Brasileira de 21 de setembro de 1978. Código no Catálogo RHM: C1053

Clima: tropical.

Vegetação: A floresta Amazônica, que ocupa toda a região Norte, é a área de maior biodiversidade do planeta. Do sudoeste de São Paulo ao Rio Grande do Sul, predomina a mata de araucárias. No interior do Nordeste, existe a Caatinga, com sua vegetação seca. Entre a floresta Amazônica e a Caatinga, no Nordeste, fica a mata dos Cocais. A maior parte do interior brasileiro é coberta por campos.

Comidas e Bebidas Típicas: Feijoada, Moqueca Capixaba (peixe cozido com vegetais e frutos do mar), Carne de Sol (colchão mole ou duro salgado), Acarajé (bolinho de feijão-fradinho frito e recheado), Pato no Tucupi (líquido amarelo extraído da raiz de mandioca), Tacacá (caldo à base de tucupi), Churrasco, Tainha na Taquara, Arroz com Pequi (fruto do Cerrado), Cocada.

Turismo: Cristo Redentor, Pão de Açúcar, Instituto Inhotim, Elevador Lacerda, Museu de Arte de São Paulo, Parque do Ibirapuera, Centro Histórico de Porto Seguro, Parque Nacional do Iguaçu, Praias de Recife, Encontro das Águas, Bonito.

Curiosidade: Durante o período colonial no Brasil, sendo mais precisamente no ano de 1763, o Rio de Janeiro se tornou capital de Portugal, tornando-se assim a primeira e única capital europeia fora do território europeu.

E pra fechar a viagem, bora um pouco de literatura!

Canção do exílio

Minha terra tem palmeiras,
Onde canta o Sabiá;
As aves, que aqui gorjeiam,
Não gorjeiam como lá.

Nosso céu tem mais estrelas,
Nossas várzeas têm mais flores,
Nossos bosques têm mais vida,
Nossa vida mais amores.

Em cismar, sozinho, à noite,
Mais prazer eu encontro lá;
Minha terra tem palmeiras,
Onde canta o Sabiá.

Minha terra tem primores,
Que tais não encontro eu cá;
Em cismar sozinho, à noite
Mais prazer eu encontro lá;
Minha terra tem palmeiras,
Onde canta o Sabiá.

Não permita Deus que eu morra,
Sem que eu volte para lá;
Sem que desfrute os primores
Que não encontro por cá;
Sem qu'inda aviste as palmeiras,
Onde canta o Sabiá.

(Antônio Gonçalves Dias, nascido em Caxias, estado do Maranhão em 10 de agosto de 1823 e falecido em Guimarães, estado do Maranhão em 03 de novembro de 1864).

Bibliografia:

Sites:

<https://escola.britannica.com.br/artigo/Brasil/480842>

<https://go.hurb.com/principais-pontos-turisticos-do-brasil/>

<https://menutrip.com.br/comida-tipica-brasileira/>

<https://mundoeducacao.uol.com.br/geografia/brasil.htm>

<https://países.ibge.gov.br/#/dados/brasil>

<https://segredosdomundo.r7.com/curiosidades-sobre-o-brasil/>

<https://territorios.com.br/quais-territorios-fazem-fronteira-com-brasil/>
<http://veleiro.eco.br/pt/ilhas-oceanicas/>

Pesquisa da poesia:

https://www2.senado.leg.br/bdsf/bitstream/handle/id/117361/1986_SETEMBRO_071h.pdf?sequence=3

Imagens dos Selos:

Bandeira do Brasil: <https://i.colnect.net/b/763/649/Brazil.jpg>

Cataratas do Iguaçu: <https://oselo.com.br/catálogo> (pesquisa ano 1978)

Filaturismo Poético – Cruzando o Mundo Através das Letras e dos Selos Postais



Série Bandeiras – Chile – Emissão Postal das Nações Unidas de 21 de setembro de 1984.

Localização: país da América do Sul banhado pelo Oceano Pacífico a oeste e cercado pela Cordilheira dos Andes ao leste. Faz fronteira com o Peru ao norte e com Bolívia e Argentina a leste. Possui também várias ilhas no Pacífico Sul, dentre elas a Ilha de Páscoa.

Área: 756.102 km².

População: 19.116.209 habitantes (2020).

Capital: Santiago.

Economia: Os principais produtos agrícolas do país são: hortaliças, maçã, trigo e uva. Os destaques da indústria são a produção de alimentos, papel e produtos químicos. O país possui reservas de cobre, ferro, gás natural, minério de ferro, ouro, prata e zinco. Outro setor de destaque é a pesca.



Território Insular Chileno – Ilha de Páscoa – Emissão Chilena de 09 de junho de 1992.

Clima: Semiárido, Mediterrâneo e Subtropical.

Vegetação: Na costa norte predominam cactos e arbustos espinhosos. Árvores de madeira dura e pastos verdes desenvolvem-se no centro do Chile. O sul é coberto por densas florestas de faias, coníferas e pinheiros.

Comidas e Bebidas Típicas: Empanadas, Porotos Granados (ensopado de feijão e legumes), Ceviche (peixe cru marinado em suco de limão), Lomo a lo pobre (filé mignon coberto com ovo e batatas fritas), Pastel de Choclo (bolo de milho salgado), Cazuela, Chupes (ensopado de carne e legumes), Carbonada (ensopado com trufas de zapallo), Pisco (tipo de aguardente), Chicha (bebida fermentada à base de milho).

Turismo: Palácio de la Moneda, Plaza de Armas, Deserto do Atacama, Valle de la Luna, Valle de la Muerte, Salar de Uyuni, Geiser del Tatio, Laguna Cejar, Parque Nacional de Torres del Paine, Lago Grey, Lago Pehoe, Ilha de Páscoa, Cajón del Maipo, Valparaíso, Viña del Mar, Punta Arenas, Valle Nevado, Pucón.

Curiosidade: A maior piscina do mundo está no Chile. Ela está localizada no Resort San Alfonso del Mar, na cidade de Algarrobo, a 120 km de Santiago. A piscina tem 1 quilômetro de extensão e 115 metros de profundidade. Para se ter uma ideia, a extensão total da piscina corresponde a 20 piscinas olímpicas. Para enchê-la é necessário mais de 250 milhões de litros de água do mar, através de um sistema digital de sucção e filtragem.

E pra fechar a viagem, bora um pouco de literatura!

A Terra

Indiozinho, se estás cansado
Tu te recostas sobre a Terra,
fazes igual se estás alegre,
vai, filho meu, brinca com ela....

Que de coisas maravilhosas
soa o tambor índio da Terra:
se ouve o fogo que sobe e desce
buscando o céu, e não sossega.
Roda e roda, se ouvem os rios
em cascatas que não se contam.
Se ouve mugir os animais;
comer o machado a selva.
Ouve-se soar teares índios.
Se ouvem trilhos e se ouvem festas.

Aonde o índio está chamando,
o tambor índio lhe contesta,
e tange perto e tange longe,
como o que foge e que regressa...

Tudo toma, tudo carrega
o corpo sagrado da Terra:
o que caminha, o que adormece,
o que se diverte e o que pena;
os vivos e também os mortos
leva o tambor índio da Terra.

Quando eu morrer, não chores, filho:
peito a peito junta-te a ela
e se dominas o teu fôlego
como quem tudo ou nada seja,
tu ouvirás subir seu braço
que me jungia e que me entrega
e a mãe que estava quebrantada
tu a verás tornar inteira.

Tradução de José Jeronimo Rivera

(Gabriela Mistral, pseudônimo escolhido de Lucila de María del Perpetuo Socorro Godoy Alcayaga, nascida em Vicuña em 07 de abril de 1889 e falecida em Nova Iorque (Estados Unidos) em 10 de janeiro de 1957).

Bibliografia:

Sites:

<https://escola.britannica.com.br/artigo/Chile/480965>
<https://mundoeducacao.uol.com.br/geografia/chile.htm>
<https://nosnochile.com.br/12-curiosidades-sobre-o-chile/>
<https://paises.ibge.gov.br/#/dados/chile>
<https://passagenspromo.com.br/blog/comidas-tipicas-chile/>

<https://viagensdestinos.com/pontos-turisticos-do-chile/>

Pesquisa da poesia: <http://gabrielamistral.uchile.cl/poesia/ternura/cuetamundo/Tierra.html>

Imagens dos Selos:

Bandeira do Chile: <https://i.colnect.net/b/763/630/Chile.jpg>

Ilha de Páscoa: <https://i.colnect.net/b/4034/833/Easter-Island.jpg>

Filaturismo Poético – Cruzando o Mundo Através das Letras e dos Selos Postais



Série Bandeiras – Colômbia – Emissão Postal das Nações Unidas de 19 de setembro de 1986.

Localização: localizada no extremo norte da América do Sul, sendo banhada pelo Oceano Pacífico a oeste. Suas fronteiras são delimitadas ao norte com o Panamá e o Mar de Caraíbas; a nordeste, com a Venezuela; ao sul, com o Equador e o Peru; e a sudeste, com o Brasil.

Área: 1.138.910 km².

População: 50.882.884 habitantes (2020).

Capital: Bogotá.

Economia: Os principais produtos agrícolas do país são: arroz, banana, batata, café, cana-de-açúcar e milho. Os destaques da indústria são a produção de alimentos, bebidas, maquinaria e produtos têxteis e químicos. O país possui reservas de esmeraldas, gás natural, níquel, ouro e petróleo. Outro setor de destaque é a criação de gado.



Aéreo – Santuário de Nossa Senhora de Las Lajas, Ipiales – Emissão Colombiana de 16 de novembro de 1990.

Clima: tropical.

Vegetação: O país tem áreas cobertas por mangues, cerrado desértico, savana e floresta tropical.

Comidas e Bebidas Típicas: Arepas (panquecas feitas com massa de milho), Tamales (pamonhas enroladas com folha de bananeira), Patacones (pedaços de banana-da-terra fritos), Ajiaco (sopa à base de milho, vegetais e carne), Arroz de Coco, Lechona (pernil assado com recheio), Bandeja Paisa (tipo de prato feito), Arequipe (parecido com o doce de leite), Limonada de coco, café.

Turismo: Plaza Botero, Catedral de Sal em Zipaquirá, Eje Cafetero ou Triângulo do Café, Centro Histórico de Cartagena de Índias, Parque Nacional Natural Tayrona, Museo del Oro, Ilha de San Andrés, Santuário de Nossa Senhora de Las Lajas, Sítios Arqueológicos de San Agustín, Parque Nacional Natural Los Nevados, Península de La Guajira, Caño Cristales.

Curiosidade: A Colômbia é o segundo maior produtor mundial de café. O café colombiano é conhecido em todo o planeta por sua excelente qualidade.

E pra fechar a viagem, bora um pouco de literatura!

Amizade

Amizade é o mesmo que uma mão que apoia
sua fadiga em outra mão
e sente que o cansaço é atenuado
e a estrada se torna mais humana.

O amigo sincero
é o irmão claro e elementar
como a espiga, como o pão, como o sol,
como a formiga que confunde o mel com o verão.

Grande riqueza,
companhia doce é a do ser
que vem com o dia
e ilumina nossas noites interiores.

Fonte de convivência, de ternura,
é a amizade que cresce e amadurece
em meio de alegrias e tristezas.

(Carlos Castro Saavedra, nascido em Medellín em 10 de agosto de 1924 e falecido na mesma cidade em 03 de abril de 1989).

Bibliografia:

Sites:

<http://blog.exploraviagens.com/pontos-turisticos-da-colombia/>
<https://blog.tudogostoso.com.br/materia/pratos-tipicos-da-colombia/>
<https://brasilecola.uol.com.br/geografia/colombia.htm>
<https://escola.britannica.com.br/artigo/Colômbia/481014>
<https://paises.ibge.gov.br/#/dados/colombia>
<https://sabedoriaecia.com.br/paises-e-regioes/25-curiosidades-que-valem-a-penaconhecer-sobre-a-colombia/>


Pesquisa da poesia: <https://poemas.yavendras.com/amistad.htm>

Imagens dos Selos:

Bandeira da Colômbia: <https://i.colnect.net/b/762/740/Colombia.jpg>

Santuário de Nossa Senhora de Las Lajas: <https://i.colnect.net/b/2922/464/Our-Lady-of-Las-Lajas-Sanctuary.jpg>

Filaturismo Poético – Cruzando o Mundo Através das Letras e dos Selos Postais



Série Bandeiras – Equador – Emissão Postal das Nações Unidas de 21 de setembro de 1984.

Localização: localizado no noroeste da América do Sul, o território do Equador limita-se com a Colômbia (ao norte), Peru (ao sul e a leste) e com o oceano Pacífico (a oeste). Além do território continental, também faz parte do país as ilhas Galápagos (localizadas a 960 quilômetros), muito conhecidas por terem sido estudadas por Charles Darwin, que elaborou a Teoria da Evolução das Espécies. Seu nome origina-se da linha imaginária que divide o planeta em dois hemisférios e que atravessa o país em toda a sua dimensão.

Área: 283.561 km².

População: 17.643.060 habitantes (2020).

Capital: Quito.

Economia: Os principais produtos agrícolas do país são: arroz, banana, cana-de-açúcar, flores e milho. Os destaques da indústria são a produção de alimentos e óleo de palmeira. O país possui reservas de petróleo. Outro setor de destaque é a pesca de camarão.



Turismo – Tudo que você precisa é o Equador – Galápagos – Tartaruga Verde – Emissão Equatoriana de 11 de novembro de 2015.

Clima: equatorial (zona litorânea) e equatorial de altitude (interior)

Vegetação: Palmeiras destacam-se na parte central da costa equatoriana. As montanhas trazem florestas perenes, além de gramíneas em altitudes maiores.

Comidas e Bebidas Típicas: Cuy (porquinho-da-índia assado), Empanadas, Locro de Papas (sopa de milho e batata), Encebollado de pescado (tipo de caldeirada), Caldo de Galinha Crioula, Corvina Frita (peixe de água doce frito), Yahuarlocro (Sopa de miúdos), Fritada (carne de porco frita), Hornado (carne de porco assada com complementos), Espumilla (tipo de musse feito com ovos ou natas).

Turismo: Parque Ciudad Mitad del Mundo, Laguna Quilotoa, Vulcão Cotopaxi, Los Frailes, Parque Nacional de Cajas, Casa de Árbol, Pailon del Diablo, Ilhas de Galápagos, Vulcão Tungurahua.

Curiosidade: O mais alto vulcão em atividade do mundo está no Equador: é o Cotopaxi, com 5.896 metros de altura.

E pra fechar a viagem, bora um pouco de literatura!

Bem-vindo, novo dia

Bem-vindo, novo dia:
cores e formas
voltam à oficina de retina.

Aqui está o vasto mundo
com seu envoltório de maravilha:
A virilidade da árvore.
A condescendência da brisa.
O mecanismo da rosa.
A arquitetura do pino.

Seu cabelo verde a terra cria incessantemente.
A seiva, construtor invisível,
em andaimes de ar constrói
e sobe os degraus de luz
em volumes verdes convertidos.

O topógrafo do rio
faz o inventário do campo.
Suas costas escuras
lavam a orografia no céu.

Aqui está o mundo dos pilares vegetais e das vias líquidas,
dos mecanismos e arquiteturas
que um sopro misterioso anima.

Então, as formas e as cores dominadas,
o ar e a luz viva se combinaram
na Obra do homem,
vertical no dia.

*orografia: descrição das montanhas (fronteiras, altura etc.) por meio de instrumento técnico adequado.

(Jorge Carrera Andrade, nascido em Quito em 18 de setembro de 1903 e falecido na mesma cidade em 07 de novembro de 1978).

Bibliografia:

Sites:

<https://bol.uol.com.br/listas/2015/11/06/18-curiosidades-sobre-o-equador-pais-que-fica-metade-no-norte-metade-no-sul-do-planeta.htm>

<https://brasilescola.uol.com.br/geografia/equador.htm>

<https://brazilian.hostelworld.com/blog/guia-para-o-equador/>

<https://escola.britannica.com.br/artigo/Equador/481198>

<https://falandodeviagem.com.br/viewtopic.php?t=17449>

<https://paises.ibge.gov.br/#/dados/equador>

<http://viabrturismo.com.br/pacotesinternacionais/equador/equador.html>

Pesquisa da poesia: <https://ciudadseva.com/texto/bienvenido-nuevo-dia/>

Imagens dos Selos:

Bandeira do Equador: <https://i.colnect.net/b/763/625/Ecuador.jpg>

Galápagos: <https://i.colnect.net/b/4120/668/Chelonia-mydas.jpg>

Filaturismo Poético – Cruzando o Mundo Através das Letras e dos Selos Postais

Paraguai



Série Bandeiras – Paraguai – Emissão Postal das Nações Unidas de 21 de setembro de 1984.

Localização: país no centro da América do Sul, limitado a norte com a Bolívia, a leste com o Brasil e ao sul e oeste com a Argentina. O Paraguai não tem saída para o mar.

Área: 406.752 km².

População: 7.132.530 habitantes (2020).

Capital: Assunção.

Economia: Os principais produtos agrícolas do país são: algodão, banana, batata-doce, cana-de-açúcar, laranja, mandioca, milho e soja. Os destaques da indústria são a produção de alimentos, artefatos de madeira, artigos de couro e tecidos. Outro setor de destaque é a criação de gado bovino.



Série América UPAEP – Comidas Tradicionais – Sopa Paraguuaia (parte de uma minifolha com 4 selos e vinhetas) – Emissão Paraguaia de 09 de outubro de 2019.

Clima: Tropical seco (noroeste e nordeste), tropical (porção central) e subtropical (ao sul).

Vegetação: Na região leste do país predominam as árvores perenifólias (de copa sempre verde). Já a oeste crescem cactos, arbustos espinhosos e quebrachos.

Comidas e Bebidas Típicas: Tereré (chimarrão gelado), Mbejú (tipo de tapioca), Chipa Guazú (bolo de milho com queijo), Empanadas, Bori Bori (sopa com caldo de carne e legumes), Guiso Popó (guisado grosso de galinha e arroz), Puchero (outro tipo de sopa de caldo de carne e vegetais), Sopa Paraguuaia, Asado (carne grelhada).

Turismo: Reduções dos Jesuítas (Assunção), Calle Palma (Assunção), Panteão dos Heróis (Assunção), Museu do Cabildo (Assunção), Lago Ypacaraí, Birding de Assunção, Triângulo Dourado (Assunção), Salto de Guaira, Loma San Jerónimo (Assunção).

Curiosidade: Um dos pratos mais tradicionais do Paraguai é a “sopa paraguaia”, que não é exatamente o que o seu nome sugere. Na verdade, esse prato é feito de pão de milho com queijo e cebola, entre outros ingredientes. Existe uma lenda que diz que esse estranho nome existe pelo fato de um erro do cozinheiro do ditador Carlos Antonio Lopez, no século 19, que acidentalmente adicionou farinha de milho em excesso para um prato mais líquido. Para a sorte do cozinheiro, o prato agradou muito ao ditador.

E pra fechar a viagem, bora um pouco de literatura!

As Formigas

Uma velha paixão pelas formigas:
as avermelhadas, as negras, as do pátio,
constrangidas por cargas vegetais,
concisas, laboriosas, minhas amigas.

Eu examinei suas saudações,
seus segredos,
decifrei sua linguagem enigmática,
admirei sua cobiça
e fui remador em procissões míticas de insetos.

Quanto pensei
observando-as absorto
abrir caminhos ondulantes.

Meditações antigas que se foram
com a idade de calças curtas.

Foram-se as formigas,
tristes, velhas,
quando concluíram sua labuta em fábulas,

pobres formigas da infância,
agora apenas o pretexto
para a moral da história.

(José Luis Appleyard, nascido em Assunção em 05 de maio de 1927 e falecido na mesma cidade em 14 de fevereiro de 1998).

Bibliografia:

Sites:

<http://blog.aprenderespanholonline.com.br/pontos-turisticos-do-paraguai/>
<https://brasilecola.uol.com.br/geografia/dados-paraguai.htm>
<https://comboiguassu.com.br/blog-em-foz-do-iguacu/guia-comidas-do-paraguai>
<https://escola.britannica.com.br/artigo/Paraguai/482159>
<https://fatosdesconhecidos.ig.com.br/10-coisas-que-quase-ninguem-sabe-sobre-oparaguai/>
<https://paises.ibge.gov.br/#/dados/paraguai>

Pesquisa da poesia:

http://antoniomiranda.com.br/lberoamerica/paraguai/jose_luis_appleyard.html

Imagens dos Selos:

Bandeira do Paraguai: <https://i.colnect.net/b/763/631/Paraguay.jpg>

Sopa Paraguaia: <https://i.colnect.net/b/6188/407/Paraguayan-Cornbread.jpg>

Filaturismo Poético – Cruzando o Mundo Através das Letras e dos Selos Postais



Série Bandeiras – Peru – Emissão Postal das Nações Unidas de 23 de setembro de 1983.

Localização: país do oeste da América do Sul, sendo banhado pelo Oceano Pacífico, limitado ao norte com o Equador e Colômbia, a leste com o Brasil e pela Bolívia e ao sul pelo Chile.

Área: 1.285.216 km².

População: 32.971.846 habitantes (2020).

Capital: Lima.

Economia: Os principais produtos agrícolas do país são: arroz, batata, cana-de-açúcar e milho. Os destaques da indústria são a produção de alimentos, artefatos de madeira e de metal, peças de vestuário e tecidos. O país possui reservas de chumbo, cobre, estanho, mercúrio, ouro, petróleo, prata e zinco. Outros setores de destaque são a pesca e a criação de gado bovino, frangos, ovinos, suínos, alpacas e lhamas.



75° Aniversário do Descobrimento de Machu Picchu – Emissão Peruana de 22 de dezembro de 1987.

Clima: subtropical árido.

Vegetação: Na árida região costeira, a vegetação se resume a arbustos, cactos e gramíneas. Já a região da montanha é coberta por densa floresta tropical.

Comidas e Bebidas Típicas: Cuy, Anticuchos (espetinhos com molho de pimenta), Ceviche, Lomo Saltado (carne bovina cortada em tiras), Ají de galinha (frango desfiado com caldo de pimenta), Arroz com Mariscos, Papa a la Huancaína (tipo de entrada com batatas amarelas), Quinoa (tipo de grão), Pisco Sour (tipo de caipirinha peruana), Suspiro de Limeña (tipo de doce com camada de manjar branco).

Turismo: Machu Picchu, Parque Nacional de Huascarán, Sítios Arqueológicos de Trujillo, Centro Histórico de Lima, Linhas de Nazca, Vale e Cânion del Colca, Lago Titicaca em Puno, Vale Sagrado dos Incas, Ciudad Blanca de Arequipa, Museus de Arqueologia de Lima, Chachapoyas, Ayacucho, Máncora, Natureza da Amazônia no Peru.

Curiosidade: No Peru está a universidade mais antiga da América do Sul – considerada também, das mais antigas do Mundo - a Universidade Nacional Maior de São Marcos, que foi fundada em 1551. Ela fica na capital peruana, Lima, e é onde os ilustres poetas César Vallejo e Mario Vargas Llosa estudaram.

E pra fechar a viagem, bora um pouco de literatura!

Brasão

Sou o cantor
da América autóctone e selvagem;
minha lira tem alma,
meu canto um ideal.

Meu verso não balança
pendido da ramagem,
com um vaivém pausado
de rede tropical...

Quando me sinto um Inca,
eu rendo vassalagem ao Sol,
que me dá o cetro
de seu poder real;

quando hispano,
evocando a colonial imagem,
são as minhas estrofes
trombetas de cristal.

A fantasia vem-me
de antepassado mouro:
os Andes são de prata,
mas o Leão é de ouro;
e as duas castas fundo
com épico fragor.

O sangue é espanhol
e incaica sua batida;
e se não fora Poeta,
talvez fosse na vida
um branco Aventureiro
ou um índio Imperador!

Tradução de Fernando Mendes Vianna

(José Santos Chocano Gastañodi, nascido em Lima em 14 de maio de 1875 e falecido em Santiago (Chile) em 13 de julho de 1934).

Bibliografia:

Sites:

<https://blog.viagensmachupicchu.com.br/2019/08/10-curiosidades-sobre-o-peru-que-talvez-voce-nao-sabia/>

<https://brasilecola.uol.com.br/geografia/peru-2.htm>

<https://escola.britannica.com.br/artigo/Peru/482196>

<https://guiadonomadedigital.com/melhores-pontos-turisticos-do-peru/>

<https://machupicchupacotes.com/blog/o-clima-no-peru/>

<https://meubistro.com/blog/culinaria-peruana/>

<https://países.ibge.gov.br/#/dados/peru>

Pesquisa da poesia:

http://antoniomiranda.com.br/lberoamerica/peru/jose_santos_chocano.html

Imagens dos Selos:

Bandeira do Peru: <https://i.colnect.net/b/763/644/Peru.jpg>

Machu Picchu: <https://i.colnect.net/b/1646/023/Aerial-View-of-Site.jpg>

Filaturismo Poético – Cruzando o Mundo Através das Letras e dos Selos Postais

Uruguai



Série Bandeiras – Uruguai – Emissão Postal das Nações Unidas de 21 de setembro de 1984.

Localização: localizado na parte sudeste da América do Sul, sendo banhado a sudeste pelo Oceano Atlântico. O país é limitado ao Norte com o Brasil e a oeste com a Argentina.

Área: 176.215 km².

População: 3.473.727 habitantes (2020).

Capital: Montevidéu.

Economia: Os principais produtos agrícolas do país são: arroz, soja, trigo e uva. Os destaques da indústria são a produção de alimentos, bebidas, combustíveis, máquinas e produtos químicos. Outro setor de destaque é a criação de gado bovino e ovinos.



10º Aniversário do Museo de la Casa de Gobierno – Emissão Uruguaia de 06 de novembro de 2009.

Clima: subtropical.

Vegetação: Os Pampas são cobertos de gramíneas, além de flores silvestres, como a sálvia escarlate e a verbena branca. Nas margens dos rios crescem matas de salgueiros, amieiros, eucaliptos, choupos e arbustos como a babosa.

Comidas e Bebidas Típicas: Chivito (sanduíche de carne e acompanhamentos), Asado Uruguaio (churrasco), Alfajor (doce recheado com doce de leite), Sorvete de Doce de Leite, Bife à Milanese, Pancho (cachorro-quente uruguaio), Medialuna, Medio y Medio (bebida que mistura espumante doce com vinho branco seco), Vinho Tannat (o mais tradicional do país), Mate Uruguaio.

Turismo: Plaza Independência, Palácio Salvo, Museo de la Casa de Gobierno, Casapueblo em Punta Ballena, Mano de Punta del Este, Teatro Solís, Plaza de Los Ingleses, Porto de Nuestra Señora de la Candelaria, Farol de Punta Carretas.

Curiosidade: A Rambla de Montevidéu é a avenida que percorre toda a costa de Montevidéu e também a mais longa calçada contínua do mundo, com uma extensão de 22,2 quilômetros.

E pra fechar a viagem, bora um pouco de literatura!

Pássaros

Há vários séculos
que pássaros ilustres sobrevoam
os prédios da vasta poesia

a andorinha, o rouxinol
a cotovia, o sabiá-do-campo, o pintassilgo, o beija-flor
o corvo, o japu e evidentemente a ave fénix
têm sido convocados pelos poetas
para povoar seus bosques
ornamentar seus céus
e preencher metáforas

eu aqui ponho a mão no fogo
pelos discriminados,
os que nunca
ou poucas vezes comparecem

os pobres passarinhos do esquecimento
que também estão cheios de memória

por isso aqui proponho ao canário, ao pardal,
ao tordo, ao melro
à viuvinha, ao estorninho, ao cardeal
à rola, à gralha, ao tico-tico
ao martim-pescador, ao bem-te-vi
para que alguma vez entrem no verso
ainda que apenas seja como nesta ocasião
pela modesta porta de serviço

(Mario Benedetti, nascido em Paso de Toros, departamento de Tacuarembó em 14 de setembro de 1920 e falecido em Montevideu em 17 de maio de 2009).

Bibliografia:

Sites:

<http://ateja.pt/2018/06/29/39-curiosidades-sobre-uruguai/>
<https://brasilescola.uol.com.br/geografia/uruguai.htm>
<https://dicasdouruguai.com.br/uruguai/principais-pontos-turisticos-do-uruguai/>
<https://escola.britannica.com.br/artigo/Uruguai/482758>
<https://essemundoenosso.com.br/comidas-tipicas-do-uruguai/>
<https://paises.ibge.gov.br/#/dados/uruguai>

Pesquisa da poesia:

http://antoniomiranda.com.br/lberoamerica/uruguai/mario_benedetti.html

Imagens dos Selos:

Bandeira do Uruguai: <https://i.colnect.net/b/763/629/Uruguay.jpg>

Museo de la Casa de Gobierno: <https://i.colnect.net/b/2043/615/Ancient-GovernmentBuilding.jpg>

Filaturismo Poético – Cruzando o Mundo Através das Letras e dos Selos Postais



Série Bandeiras – Venezuela – Emissão Postal das Nações Unidas de 26 de setembro de 1980.

Localização: localizada na parte norte da América do Sul, constituída por uma parte continental e um grande número de pequenas ilhas no Mar do Caribe. Suas fronteiras são delimitadas a oeste com a Colômbia, ao sul com o Brasil e ao leste com a Guiana. Pertencem ao país as ilhas de Las Aves, Los Roques, Orchila, Blanquilla, Los Hermanos e a ilha Margarita.

Área: 912.050 km².

População: 28.435.943 habitantes (2020).

Capital: Caracas.

Economia: Os principais produtos agrícolas do país são: arroz, banana, cana-de-açúcar e milho. Os destaques da indústria são a produção de aço, alimentos, alumínio, produtos químicos e roupas. O país possui reservas de carvão, diamantes, gás natural, minério de ferro, petróleo e ouro. Outros setores de destaque são o turismo e a criação de gado bovino e ovinos.



12º Aniversário da Conatel – Comissão Nacional de Telecomunicações – Salto Ángel (parte da folha com 10 selos e vinhetas) – Emissão Venezuelana de 23 de dezembro de 2003.

Clima: tropical.

Vegetação: A Amazônia venezuelana fica no sul do país. Metade do território é coberto por pastos, e há mangues nas áreas pantanosas da costa. As partes mais altas dos Andes trazem apenas arbustos e líquens.

Comidas e Bebidas Típicas: Arepas com farinha de trigo (tipos de bolos circulares), Torta de Banana com Queijo, Tequeños de Queijo (palitos de queijo com massa frita), Bolinhos de Mandioca com Rapadura, Bien me Sabe de Coco (bolo de baunilha com creme de coco), Guacamole com Frango, Banana-da-terra frita, Pão doce venezuelano, Pão de presunto (recheado com presunto), Arroz Doce com Coco.

Turismo: Parque Nacional El Ávila, Catedral de Caracas, Museu Sacro, Parque Del Leste, Plaza Bolívar, Casa de Campo de Guzmán Blanco, Panteão Nacional da Venezuela, Arquipélago de Los Roques, Rota das Neves, Parque Nacional Morrocoy, Ilha Margarida, Parque Nacional Canaima, Salto Ángel, Monte Perdido.

Curiosidade: A maior queda d'água do mundo está na Venezuela. Se chama "Salto Ángel", e tem quase 1 quilômetro de altura. Ela serviu de inspiração para o filme "Up! Altas Aventuras".

E pra fechar a viagem, bora um pouco de literatura!

No fundo florestal do dia

O ato simples da aranha
que tece uma estrela na penumbra,
o passo elástico do gato
em direção à mariposa,
a mão que desliza
pelas costas quentes do cavalo,
o odor sideral da flor do café,
o sabor azul da baunilha,
retêm-me no final do dia.

Há um resplendor côncavo de samambaias,
uma ressonância de insetos,
uma presença variável de água
nos cantos da pedra.

Reconheço aqui minha idade
feita de sons silvestres,
de lume de orquídea,
de cálido espaço florestal,
onde o pica-pau faz soar o tempo.

Aqui o entardecer
inventa uma rubra pedraria,
uma constelação de vaga-lumes,
uma queda de folhas lúcidas
em direção aos sentidos,
até o final do dia,
onde se encantam
meus ossos agrestes.

(Vicente Gerbasi, nascido em Canoabo, Carabobo em 02 de junho de 1913 e falecido em Caracas em 28 de dezembro de 1992).

Bibliografia:

Sites:

<https://brasilecola.uol.com.br/geografia/venezuela.htm>
<https://escola.britannica.com.br/artigo/Venezuela/482781>
<http://mundosemfim.com/10-curiosidades-sobre-venezuela/>
<https://países.ibge.gov.br/#/dados/venezuela>
<https://queroviamais.com/venezuela/>
<https://tudoreceitas.com/receitas-venezuelanas>

Pesquisa da poesia: <https://ciudadseva.com/texto/el-acto-simple-de-la-arana-que-tejeuna-estrella/>

Imagens dos Selos:

Bandeira da Venezuela: <https://i.colnect.net/b/6033/231/Venezuela.jpg>

Cachoeira Salto Ángel: <https://i.colnect.net/b/4994/164/Angel-Falls.jpg>

África



Fonte: <https://s1.static.brasilecola.uol.com.br/img/2019/07/mapa-continente-africa.jpg>

África

A **África** é um continente localizado ao **sul da Europa** e **sudoeste da Ásia**, ocupando cerca de **20% da área continental do planeta**.

Dona de uma **pluralidade étnica e cultural**, o continente é conhecido como “**o berço da humanidade**”, pois diversos estudos mostram que foi a **primeira região habitada por humanos**.

A África é composta por cinquenta e quatro países: **África do Sul, Angola, Argélia, Benin, Botsuana, Burquina Faso, Burundi, Camarões, Chade, Costa do Marfim, Djibuti, Egito, Eritreia, Essuatíni, Etiópia, Gabão, Gâmbia, Gana, Guiné, Guiné-Bissau, Guiné Equatorial, Ilha de Comores, Ilhas de Cabo Verde, Ilhas de Madagascar, Ilhas São Tomé e Príncipe, Ilhas Seychelles, Lesoto, Libéria, Líbia, Malawi, Mali, Marrocos, Mauritânia, Moçambique, Namíbia, Niger, Nigéria, Quênia, República Centro-Africana, República Democrática do Congo, República do Congo, República de Maurício, Ruanda, Senegal, Serra Leoa, Somália, Sudão, Sudão do Sul, Tanzânia, Togo, Tunísia, Uganda, Zâmbia, Zimbábue**.

Nesta trabalho serão abordados sete destes países: **África do Sul, Argélia, Camarões, Egito, Marrocos, Moçambique e Nigéria**.

Fonte: <https://brasilecola.uol.com.br/geografia/africa-continente.htm>

Filaturismo Poético – Cruzando o Mundo Através das Letras e dos Selos Postais

África do Sul



Série Bandeiras – África do Sul – Emissão Postal das Nações Unidas de 12 de janeiro de 2018

Localização: país localizado no extremo sul da África, entre os oceanos Atlântico e Índico, sendo limitado pela Namíbia, Botsuana, Zimbábue; Moçambique e Essuatíni (antiga Suazilândia) ao norte; e com o Lesoto, um enclave dentro do território sul-africano.

Área: 1.219.090 km².

População: 59.308.690 habitantes (2020).

Capitais: Pretória (executiva), Cidade do Cabo (legislativa) e Bloemfontein (judiciária).

Economia: Os principais produtos agrícolas do país são: batata, cana-de-açúcar, frutas cítricas, milho, trigo e uva. Os destaques da indústria são a produção de alimentos, aço, ferro, carros, máquinas e produtos químicos. O país também se destaca na pecuária, no turismo e por suas minas de carvão, cromo, diamantes, ouro e platina.



Turismo – Anfiteatro das Montanhas Drakensberg – Emissão Postal Sul-africana de 13 de novembro de 1978

Clima: subtropical e temperado.

Vegetação: Pastos com árvores esparsas cobrem boa parte do território sul-africano. Diversos tipos de plantas com flores crescem no sudoeste. As zonas secas do oeste têm arbustos e matagais capazes de sobreviver com pouca chuva. As poucas florestas do país se estendem por vales das montanhas e ao longo de alguns trechos da costa.

Comidas e Bebidas Típicas: Biltong (carne seca cortada em fatias), Boerewors (linguiça de carne de boi e porco), Shisa Nyama (churrasco africano), Pap en vleis (Carne de churrasco com mingau de milho), Chakalaka (prato à base de feijão, legumes, tomate e especiarias), Bunny Chow (pão cozido recheado com curry picante), Potjiekos (ensopado de carne), Bobotie (torta de carne), Melkert (torta de creme polvilhada com canela), Pudim de Melva (com geleia de damasco e molho quente), Samosas (pasteizinhos fritos).

Turismo: Parque Nacional Kruger (Mpumalanga), Reserva de Hluhluwe-Umfolozi (Kwazulu-Natal), Vinhedos da Cidade do Cabo, Orla de Victoria e Alfred, Rio Blyde (Mpumalanga), Knysna, Parque Nacional dos Elefantes de Addo (Cabo Oriental), Table Mountain (Cidade do Cabo), Anfiteatro das Montanhas Drakensberg, Joanesburgo.

Curiosidade: A África do Sul tem dez vencedores do prêmio Nobel. São três de Medicina, dois de Literatura, um de Química e quatro da Paz – Albert Luthuli, Frederik de Klerk, Nelson Mandela e Desmond Tutu. O curioso é que os dois últimos da lista moraram na mesma rua em Joanesburgo, na Vilakazi Street.

E pra fechar a viagem, bora um pouco de literatura!

Este coração

Este coração é construído
em torno de cordas de canções de lágrimas
e suas alegrias e carinhos ocasionais
nascem de 'reviravoltas' além de suas melancolias.

Ele está pronto para substituir outra alma
Todos os dias está encontrando um lar
no calipso e caleidoscópio
constantemente arrebatando palavras
e seu ritmo nas línguas dos transeuntes
roubando o riso dos amantes para fazer o seu ...

Este coração aqui é um instrumento
que aprende o ritmo da música
ansiando por caminhar de novo
para amarrar os cadarços do tempo.

Para ficar à distância
e olhar para trás
para se permitir passear
por um mar inteiro
para fazer as pazes
para bater no seu ritmo firme...
outra vez

(Natalia Molebatsi, nascida em Tembisa (perto de Joanesburgo) em 18 de maio de 1981).

Bibliografia:

Sites:

<https://blog.descubraomundo.com/afrika-do-sul/afrika-do-sul-pontos-turisticos/>
<https://blog.descubraomundo.com/afrika-do-sul/curiosidades-sobre-afrika-do-sul/>
<https://escola.britannica.com.br/artigo/África-do-Sul/482545>
<https://mundoeducacao.uol.com.br/geografia/afrika-sul.htm>
<https://paises.ibge.gov.br/#/dados/afrika-do-sul>
<https://terramundi.com.br/blog/o-que-comer-na-afrika-do-sul-em-11-pratos/>

Pesquisa da poesia:

<https://lyrikline.org/pt/poemas/heart-11861>

Imagens dos Selos:

Bandeira da África do Sul: <https://i.colnect.net/b/6508/163/South-Africa.jpg>

Anfiteatro das Montanhas Drakensberg: <https://i.colnect.net/b/801/171/Amphitheater-Drakensberg.jpg>

Filaturismo Poético – Cruzando o Mundo Através das Letras e dos Selos Postais

Argélia



Série Bandeiras – Argélia – Emissão Postal das Nações Unidas de 22 de setembro de 1989

Localização: país da África do Norte que faz parte da região noroeste da África (sendo o maior da bacia do Mediterrâneo), limitado a leste com Tunísia e Líbia, a oeste com Marrocos e Saara Ocidental, a sudoeste com Mauritânia e Mali e a sudeste com Níger.

Área: 2.381.741 km².

População: 43.851.043 habitantes (2020).

Capital: Argel.

Economia: Os principais produtos agrícolas do país são: azeitona, batata, cebola, cevada, laranja, tâmara, tomate, trigo e uva. Os destaques da indústria são a produção e exportação de petróleo e gás natural e a produção de aço, ferro, alimentos, cimento, telhas e tijolos. Também se destaca a criação de carneiros e cabritos.



Jardins – Jardin d'Essai du Hamma – Emissão Postal Argelina de 05 de junho de 2007

Clima: árido subtropical.

Vegetação: As plantas da Argélia sobrevivem com pouca água. A região do Tell tem capim verdejante e árvores baixas. No deserto crescem tufo de grama, arbustos, acácias e jujubeiras.

Comidas e Bebidas Típicas: Chorba (sopa levemente picante servida com carne de cordeiro ou carneiro), Kefta Badandjel (almôndegas de berinjela), Cuscuz, Lham Lahlou (carne cozida doce com molho salgado), Mhalbi (creme aromatizado com água de flor de laranjeira), Baklawa (doce de frutas secas e amêndoas), Chá de Menta.

Turismo: Jardim Botânico de Hamma ou Jardin d'Essai du Hamma (Belouizdad), Casbá de Argel, Basílica Nossa Senhora da África (Argel), Forte Santa Cruz (Oran), Mesquita do Emir Abdelkader (Constantine), Cidadela do Palácio do Mexuar (Nácer), Pic des Singes ou Monkey Mountain (Béjaïa), Cabo Carbon (Béjaïa), Ponte Suspensa Sidi M'Cid (Constantine), Palácio dos Reis ou Bastião 23 (Argel).

Curiosidade: Gerais, professores, advogados e médicos são altamente respeitados na Argélia, a ponto de ser considerado inapropriado se dirigir a qualquer um desses profissionais apenas pelo primeiro nome.

E pra fechar a viagem, bora um pouco de literatura!

Na borda da água

Mar,
você olha para ele
Você procura por uma palavra.
As ondas atingem os recifes.

Você se afasta da borda.

Não molhe seus sapatos novos!
A água do mar estraga o couro.

O estado dos seus sapatos novos preocupa você
quase tanto quanto a palavra
que escapa com a espuma.

Seus olhos engolem a vasta extensão do mar.
E você se sente satisfeito.
Talvez um pouco desconfortável
por causa do spray
ou das rachaduras.

Você não está preparado para um passeio...

(Habib Tengour, nascido em Mostaganem em 29 de março de 1947).

Bibliografia:

Sites:

<https://3talheres.com.br/conhecendo-a-gastronomia-da-argelia/>

<https://brasilecola.uol.com.br/geografia/argelia.htm>

<https://escola.britannica.com.br/artigo/Argélia/480570>

<https://infoescola.com/africa/argelia/>

<https://mundocurioso.top/curiosidades-argelia/>

<https://paises.ibge.gov.br/#/dados/argelia>

<https://tripadvisor.com.br/Attractions-g293717-Activities-Algeria.html>

Pesquisa da poesia:

<https://poemhunter.com/poem/at-the-water-s-edge-4/>

Imagens dos Selos:

Bandeira da Argélia: <https://i.colnect.net/b/762/141/Algeria.jpg>

Jardin d'Essai du Hamma: <https://i.colnect.net/b/464/840/Jardin-d-Essai-Hamma-Algiers.jpg>

Camarões



Série Bandeiras – Camarões – Emissão Postal das Nações Unidas de 26 de setembro de 1980

Localização: país localizado na região ocidental da África Central, fazendo fronteira com a Nigéria a oeste; Chade a nordeste; República Centro-Africana a leste; e Guiné Equatorial e Gabão ao sul e República do Congo a sudeste. O litoral dos Camarões encontra-se no Golfo do Biafra, parte do Golfo da Guiné e do Oceano Atlântico.

Área: 475.440 km².

População: 26.545.864 habitantes (2020).

Capital: laundé.

Economia: Os principais produtos agrícolas do país são: algodão, amendoim, banana, cacau, café, cana-de-açúcar, legumes, mandioca, milho e sorgo. Os destaques da indústria são a produção e exportação de petróleo, alumínio e madeira de construção. A pecuária também é destaque da economia nacional.



Paisagens – Monte Camarões em Erupção – Emissão Postal Camaronesa de 25 de novembro de 1983

Clima: tropical (norte) e equatorial (sul).

Vegetação: As florestas tropicais do sul abrigam mognos e ébanos, assim como orquídeas e samambaias. Os mangues estendem-se ao longo da costa e dos rios.

Comidas e Bebidas Típicas: Ndolé (camarões ou peixe apimentado, servido com vernônia, amendoins, banana e mandioca), Cuscuz de Milho, Peixe defumado com Gombô, Fufu (massa feita com água e mandioca, servida com acompanhamentos), Bobolo (feito de mandioca e moldado em formato de pão), Biscoito de Batata-doce, Bolo de Arroz, Jus de Bissap (chá feito com flores de Hibiscos), Chá de Cardamomo-verdadeiro.

Turismo: Parque Nacional de Mefou, Museu Marítimo de Douala, Doual'art, Cachoeira do Lobé (Kribi), Marché des Fleurs (Douala), Catedral de São Pedro e São Paulo (Douala), Monte Camarões ou Monte Fako (zona costeira), Club Market VIP Lounge (Douala), Museu Nacional de laundé, Museu Etnográfico dos Povos da Floresta (laundé).

Curiosidade: O nome Camarões surgiu através de navegadores portugueses, que chegaram à região no século 15. Impressionados pela quantidade de camarões no rio

Wouri, eles o nomearam de Rio dos Camarões, palavra que depois daria nome ao próprio país.

E pra fechar a viagem, bora um pouco de literatura!

Pássaro livre

O pássaro que passa ali
O pássaro ligeiro
Que bate as asas
E corta o ar lá no horizonte,
Não possui nada no mundo,
Mas como a liberdade o torna bonito!

E ele vive cantando
No galho
Esse lindo pássaro viajante
Que dá ritmo às estações

Pois nada vale mais que a liberdade:
É a mais digna de todas as fortunas
A liberdade de que goza o pássaro
Que vive no galho!

A liberdade e seu fogo sagrado
Liberdade natural
Ó sagrada liberdade
Que deve ser desfrutada
por qualquer ser
Em seu estado simples!

(Claude-Joseph M'bafou-Zetebeg, nascido em Dschang (província de Oeste) em 1948).

Bibliografia:

Sites:

<https://escola.britannica.com.br/artigo/Camarões/480889>
<https://geledes.org.br/um-outro-olhar-6-curiosidades-sobre-camaroes/>
<https://mundoeducacao.uol.com.br/geografia/camaroes.htm>
<https://paises.ibge.gov.br/#/dados/camaroes>
<https://spb.org.br/culinaria-pelo-mundo-camaroes/>
<https://tripadvisor.com.br/Attractions-g293772-Activities-Cameroon.html>

Pesquisa da poesia:

<https://scottishpoetrylibrary.org.uk/poem/free-bird-0/>

Imagens dos Selos:

Bandeira de Camarões: <https://i.colnect.net/b/6033/266/Cameroon.jpg>
Monte Camarões: <https://i.colnect.net/b/7455/992/Mount-Cameroon.jpg>

Egito



Série Bandeiras – Egito – Emissão Postal das Nações Unidas de 25 de setembro de 1981

Localização: país localizado entre o nordeste da África e o sudoeste da Ásia, através da Península do Sinai, sendo limitado pela Faixa de Gaza e Israel a leste, pelo Golfo de Ácaba e o Mar Vermelho também a leste, o Sudão ao sul e a Líbia a oeste.

Área: 1.001.450 km².

População: 102.334.403 habitantes (2020).

Capital: Cairo.

Economia: Os principais produtos agrícolas do país são: algodão, arroz, batata, cana-de-açúcar, laranja, milho, tâmara, tomate, trigo e uva. Os destaques da indústria são a produção e exportação de petróleo e gás natural e a produção de aço, ferro, óleo cru, artigos de algodão, alimentos processados e produtos químicos. Também se destacam o turismo pelos monumentos do Egito antigo.



50º Aniversário das Relações Diplomáticas entre Egito e China – Templo Abu Simbel – Emissão Postal Egípcia de 13 de julho de 2006

Clima: desértico.

Vegetação: O Rio Nilo divide o Egito em dois desertos, sendo que o deserto Ocidental tem poucas plantas; já o deserto Oriental e o Sinai têm arbustos espinhosos, pequenas plantas do deserto e ervas. A acácia é uma das poucas árvores nativas. Perto do Nilo há tamareiras e muitas plantas aquáticas, como o junco e gramíneas.

Comidas e Bebidas Típicas: Koshary (prato vegano rico em carboidratos), Mahshy (charutinho de legume recheado com arroz temperado), Fatta (arroz branco intercalado com pão baladi e molho de tomate), Molokheya (caldo feito com juta), Kunafa (massa fina e doce com diversos tipos de recheio), Kabab we Kofta (churrasco egípcio), Shawerma (sanduíche feito com pão sírio e vários tipos de recheio), Hamam Mahshi (pombo recheado), Mombar (linguiça de arroz cozida e depois frita em óleo quente).

Turismo: Pirâmides de Gizé, Grande Museu Egípcio (Cairo), Sharm el Sheikh (cidade litorânea), Ruínas dos Templos de Karnak e de Luxor (Luxor), Abu Simbel (templo do faraó Ramsés II, Aswan), Biblioteca de Alexandria, Cruzeiro pelo Rio Nilo, Khan el Khalili (Cairo Antigo), Igreja da Caverna (Cairo), Cidadela de Saladino (Cairo).

Curiosidade: Apesar de portugueses e espanhóis serem mundialmente famosos por terem desbravado os mares ao redor do mundo, o barco a vela é uma criação dos egípcios. Os egípcios também inventaram a pasta de dente e foi o primeiro povo a adotar

o calendário com 365 dias, sendo que a contagem dos dias era feita desta maneira para se saber quando o Rio Nilo inundaria.

E pra fechar a viagem, bora um pouco de literatura!

Defenda o professor

Defenda o professor e honre sua posição
pois um professor é quase como um profeta

Você conhece alguém mais nobre do que
aquele que nutre mentes e corações?

Você engloba tudo, o Melhor Professor

Você ensinou com a caneta aos mais jovens
Você tirou essa mente da escuridão
e a guiou para um caminho iluminado e radiante

Pois, se o professor não é justo,
com certeza está perdido
o espírito de justiça na juventude

Se o insight do professor falhar por um momento,
aqueles que estão sob sua tutela perderão a visão

Se a orientação e o conselho forem baseados
em caprichos e arrogância,
será considerada uma má orientação.

(Ahmed Shawqi, conhecido como “o príncipe dos poetas”, nascido no Cairo em 17 de outubro de 1868 e falecido na mesma cidade em 14 de outubro de 1932).

Bibliografia:

Sites:

<https://aresdomundo.com/curiosidades-sobre-o-egito/>

<https://br.memphistours.com/blog/culinaria-egipcia>

<https://br.memphistours.com/Egito/Guia-de-Viagem/sobre-egito/wiki/dez-coisas-para-se-fazer-no-egito>

<https://escola.britannica.com.br/artigo/Egito/481205>

<https://mundoeducacao.uol.com.br/geografia/egito-1.htm>

<https://pais.es.gov.br/#/dados/egito>

<https://portalsaofrancisco.com.br/turismo/geografia-do-egito>

Pesquisa da poesia:

<https://poemhunter.com/poem/stand-for-teacher/>


Imagens dos Selos:

Bandeira do Egito: <https://i.colnect.net/b/762/035/Egypt.jpg>

Templo Abu Simbel: <https://i.colnect.net/b/4470/670/50th-Anniversary---Abu-Simbel-Temple-Egypt.jpg>

Filaturismo Poético – Cruzando o Mundo Através das Letras e dos Selos Postais

Marrocos



Série Bandeiras – Marrocos – Emissão Postal das Nações Unidas de 22 de setembro de 1989

Localização: país do noroeste da África, sendo banhado pelo oceano Atlântico a oeste e pelo mar Mediterrâneo a norte e fazendo fronteira com a Espanha (através do estreito de Gibraltar), a Argélia a leste e ao sul com o Saara Ocidental.

Área: 446.550 km².

População: 36.910.558 habitantes (2020).

Capital: Rabat.

Economia: Os principais produtos agrícolas do país são: azeitona, beterraba, cevada, frutas cítricas, hortaliças e trigo. Os destaques da indústria são a produção e exportação de fosfato e a produção de vestimentas. O país tem grandes reservas de carvão, chumbo, manganês, minério de ferro e zinco, destacando-se também a pesca e o turismo.



Construções Religiosas – Mesquita Hassan II e sombra da Basílica de Casablanca – Emissão Postal Marroquina de 10 de junho de 2001.

Clima: mediterrânico (no norte) e desértico.

Vegetação: Nas montanhas há florestas de carvalhos, pinheiros e cedros. As planícies são cobertas de arbustos e gramíneas. Uma floresta de sobreiros se ergue a leste de Rabat.

Comidas e Bebidas Típicas: Tajine (cozido de legumes com carne), Cuscuz Marroquino, Pão Berbère, Harira (sopa de lentilhas com especiarias), Tangia (cozido de carne de gado), Babouche (sopa de caracóis), Brochette (espetinhos de carne), Msemmen (crepe marroquino), Baghrir (panqueca com furinhos), Chá de Hortelã.

Turismo: Jardim Majorelle (Marraquexe), Mesquita Hassan II (Casablanca), Praia de Agadir, Medina de Fez, Crocoparc (Agadir), Caverna de Hércules (Tânger), Montanha Anti-Atlas (sudoeste do país), Medina de Tânger, Medina de Essaouira, Mercado Souk El Had (Agadir).

Curiosidade: O Marrocos tem a universidade mais antiga em funcionamento no mundo. A Universidade al Quaraouiyine foi fundada pela muçulmana Fatima al-Fihri, filha de um rico refugiado, no ano de 859, na cidade de Fez.

E pra fechar a viagem, bora um pouco de literatura!

Impressões digitais

Se pudéssemos escrever
simplesmente colocando
impressões digitais
em uma página,
isso aliviaria
a dor que sofremos
tentando ser originais
a qualquer preço

(Abdellatif Laâbi, nascido em Fez em 1942).

Bibliografia:

Sites:

<https://brasilecola.uol.com.br/geografia/marrococ.htm>

<https://escola.britannica.com.br/artigo/Marrococ/481961>

<https://paises.ibge.gov.br/#/dados/marrococ>

<https://sempressadevoltar.com/2019/08/comidas-tipicas-do-marrococ/>

<https://slaviantours.com/blog/22-curiosidades-e-dicas-sobre-o-marrococ/>

<https://tripadvisor.com.br/Attractions-g293730-Activities-Morocco.html>

Pesquisa da poesia:

<https://poetrytranslation.org/poems/fingerprints>


Imagens dos Selos:

Bandeira do Marrococ: <https://i.colnect.net/b/762/135/Morocco.jpg>

Mesquita Hassan II: <https://i.colnect.net/b/2359/122/Hassan-II-Mosque-Casablanca-1993-Shadow-of-the-Basilica.jpg>

Filaturismo Poético – Cruzando o Mundo Através das Letras e dos Selos Postais

Moçambique



Série Bandeiras – Moçambique – Emissão Postal das Nações Unidas de 12 de janeiro de 2018

Localização: país localizado no sudeste da África, sendo banhado pelo Oceano Índico a leste e que faz fronteira com a Tanzânia ao norte; Malawi a noroeste; Zâmbia e Zimbábue a oeste e Essuatíni e África do Sul a sudoeste.

Área: 799.380 km².

População: 31.255.435 habitantes (2020).

Capital: Maputo.

Economia: Os principais produtos agrícolas do país são: algodão, cana-de-açúcar, castanha de caju, coco, madeira, mandioca e milho. Os destaques da indústria são a produção de alimentos, bebidas, roupas e produtos químicos. O país também se destaca na pecuária, na pesca e por suas minas de bauxita, carvão, ouro e pedras preciosas, além de reservas de gás natural.



Reservas de Caça e Parques Nacionais – Parque Nacional do Bazaruto – Inhambane – Emissão Postal Moçambicana de 25 de maio de 1993

Clima: tropical.

Vegetação: No noroeste do país florescem o pau-ferro, a palmeira e o ébano. Já no sul do país, que é uma região mais seca, a vegetação é bastante diferente, com pastos e arbustos. Coqueiros e manguezais são comuns na costa.

Comidas e Bebidas Típicas: Caril (mistura de especiarias) de Caranguejo, Frango Cafreal à Zambeziana, Amêijoas (espécies de moluscos bivalves), Chacuti de Galinha, Bolo de Mandioca, Doce de Papaia, Matapa (Folha de mandioca ou couve com amendoim), Arroz de Garoupa da Ilha, Bolo de Ananás, Feijão com Óleo de Palma (azeite de dendê).

Turismo: Museu de História Natural de Maputo, Mercado Central de Inhambane, Praia de Tofo (Inhambane), Parque Nacional do Bazaruto, Parque Nacional da Gorongosa, Ilha de Moçambique, Arquipélago Quirimbas, Capela de Nossa Senhora do Baluarte.

Curiosidade: A Capela de Nossa Senhora do Baluarte foi erguida em 1522 pelos homens da Armada de D. Pedro de Castro (que ali fizeram escala a caminho da Índia), sendo considerado o mais antigo prédio com arquitetura europeia construído no Hemisfério Sul.

E pra fechar a viagem, bora um pouco de literatura!

Epitáfio

Uma árvore nova
à beira da estrada.
E que mais bela prova
te seria dada?

No inverno dos galhos
só uma flor amarela.
E que mais bela prova
que saber dela?

Uma flor que, em silêncio,
os lábios descerra.
E que mais bela prova
dum pouco de terra?

E uma abelha que suga
o mel que lhe deixaste.
E que mais bela prova
que tanto vos baste?

(Papiniano Manuel Carlos de Vasconcelos Rodrigues, nascido em Lourenço Marques (antigo nome de Maputo) em 09 de novembro de 1918 e falecido em Pedrouços (Maia, distrito de Porto, Portugal) em 05 de dezembro de 2012).

Bibliografia:

Sites:

<https://brasilecola.uol.com.br/geografia/mocambique.htm>

<https://emalgumlugardomundo.com.br/turismo-em-mocambique/>

<https://escola.britannica.com.br/artigo/Moçambique/481978>

<https://megacurioso.com.br/educacao/109327-21-curiosidades-sobre-mocambique-o-pais-com-uma-ak-47-na-bandeira.htm>

<https://paises.ibge.gov.br/#/dados/mocambique>

<https://portalsaofrancisco.com.br/culinaria/culinaria-mocambicana>

https://pt.wikipedia.org/wiki/Capela_de_Nossa_Senhora_do_Baluarto

Pesquisa da poesia:

<<https://tudoepoema.com.br/papiniano-carlos-epitafio/>>

Imagens dos Selos:

Bandeira de Moçambique: <https://i.colnect.net/b/6508/159/Mozambique.jpg>

Parque Nacional do Bazaruto: <https://i.colnect.net/b/1119/740/Dugong-Dugong-dugon-Bazaruto-National-Park.jpg>

Nigéria



Série Bandeiras – Nigéria – Emissão Postal das Nações Unidas de 24 de setembro de 1982

Localização: país localizado na África Ocidental, fazendo fronteira com a República do Benim a oeste; com Chade a noroeste, Camarões a leste e com o Níger ao norte. Sua costa encontra-se ao sul, no Golfo da Guiné, no Oceano Atlântico.

Área: 923.768 km².

População: 206.139.587 habitantes (2020).

Capital: Abuja.

Economia: Os principais produtos agrícolas do país são: amendoim, arroz, inhame, mandioca, milho, painço e sorgo. Os destaques da indústria são a exportação de petróleo, sementes de cacau e borracha natural e a produção de alimentos, cimento, tecidos e produtos químicos. O país possui reservas de carvão, estanho e gás natural. Também se destacam a pecuária, pesca e extração de madeira.



Governo Autônomo da Região Norte – Grande Mesquita de Kano – Emissão Postal Nigeriana de 14 de março de 1959

Clima: semiárido, tropical e equatorial.

Vegetação: Pântanos e mangues margeiam o litoral da Nigéria. Florestas tropicais crescem no sudoeste. No centro do país há florestas e campos. Gramíneas e árvores esparsas crescem no seco norte.

Comidas e Bebidas Típicas: Arroz Jolof (com cebola, tomate, pimenta e especiarias), Pounded Yam com Nsala (inhame batido com sopa de nsala), Garri (complemento para sopas feito com mandioca), Suya (peixe ou carne esfregada em temperos), Sopa Afang (com folhas de afang e carne), Efo Riro (ensopado de legumes com vegetais e carne), Sopa de Egusi (com sementes de melão moídas), Puff Puff (tipo de donuts frito), Dodo (banana frita), Kosai ou Akara (bolo de feijão frito).

Turismo: Igreja Nacional da Nigéria (Abuja), Estádio Nacional de Abuja, Cachoeiras de Gurara, Monte Zuma (estado de Níger), Igá Idunganrã ou Palácio do Obá (Lagos), Calabar, Grande Mesquita de Kano, Torre de Bower (Ibadan), Casa do Cacau (Ibadan).

Curiosidade: A indústria cinematográfica da Nigéria é uma das que mais cresceu nos últimos anos. Com mais de mil filmes produzidos a cada ano, recebeu o nome de "Nollywood", sendo considerada a terceira mais poderosa do mundo, atrás somente de Hollywood e Bollywood.

E pra fechar a viagem, bora um pouco de literatura!

Alguns dias (para Akawu)

Alguns dias conhecem
o segredo inclinado do coração

Suas aurículas são hectares de argila
regados pelo orvalho mais amável

Sua música, a batida de cada pulso,
sorrisos crescem no jardim de seus lábios

Há graça em sua saudação,
bem-aventurança em sua bênção

Uma lua misericordiosa se senta
no centro de sua noite

Suas horas amadurecem
nas sombras de um sol generoso

Quando eles passam por casas,
abrem suas portas

Flores os envolvem
em sua fragrância mais rara

Para eles ternura não é traição,
compaixão não é constrangimento

Alguns dias
não são alérgicos à suavidade

Alguns dias
não tem medo de ser humano

(Niyi Osundare, nascido em Iquerê (estado de Equiti) em 12 de março de 1947).

Bibliografia:

Sites:

<https://4oito.com.br/noticia/7-curiosidades-sobre-a-nigeria-16711>

<https://brasilecola.uol.com.br/geografia/nigeria.htm>

<https://escola.britannica.com.br/artigo/Nigéria/482049>

<http://nigeria8c.no.comunidades.net/turismo-na-nigeria>

<https://prolifecoachpa.com/pt/travel-amp-history/752-10-nigerian-foods-you-must-eat-before-you-die-part-2.html>

https://pt.wikipedia.org/wiki/Obá_de_Lagos

Pesquisa da poesia:

<https://lyrikline.org/pt/poemas/some-days-12575>

Imagens dos Selos:

Bandeira da Nigéria: <https://i.colnect.net/b/762/055/Nigeria.jpg>

Grande Mesquita de Kano: <https://i.colnect.net/b/1657/059/Kano-s-mosquee.jpg>

Europa



Fonte: <http://colunadeturismo.com.br/wp-content/uploads/2020/06/uniao-europeia.jpg>

Europa

A **Europa** é um continente localizado a **oeste da Ásia** e ao **norte da África**.

O continente é conhecido como “**Velho Mundo**” e o “**berço da cultura ocidental**”.

A Europa é composta por **cinquenta países**: **Albânia, Alemanha, Andorra, Áustria, Bélgica, Bielorrússia, Bósnia e Herzegovina, Bulgária, Cazaquistão, Chipre, Croácia, Dinamarca, Eslováquia, Eslovênia, Espanha, Estônia, Finlândia, França, Grécia, Hungria, Irlanda, Islândia, Itália, Letônia, Liechtenstein, Lituânia, Luxemburgo, Macedônia do Norte, Malta, Moldávia, Mônaco, Montenegro, Noruega, Países Baixos, Polônia, Portugal, Reino Unido (estado soberano formado por quatro países: Escócia, Inglaterra, Irlanda do Norte e País de Gales), República Tcheca, Romênia, Rússia, San Marino, Sérvia, Suécia, Suíça, Turquia, Ucrânia e Vaticano.**

Neste trabalho serão abordados os seguintes países: Alemanha, Bélgica, Espanha, França, Grécia, Inglaterra, Itália, Polônia, Portugal e Rússia.

Fonte: <https://brasilecola.uol.com.br/geografia/europa.htm>

Filaturismo Poético – Cruzando o Mundo Através das Letras e dos Selos Postais

Alemanha



Série Bandeiras – República Federal da Alemanha – Emissão Postal das Nações Unidas de 20 de setembro de 1985

Localização: país localizado no oeste da Europa, sendo limitado ao norte pela Dinamarca, além do Mar do Norte e Mar Báltico; a oeste pela Bélgica, França, Holanda e Luxemburgo; ao sul pela Áustria e Suíça e a leste pela Polônia e República Tcheca.

Área: 357.022 km².

População: 83.783.945 habitantes (2020).

Capital: Berlim.

Economia: Os principais produtos agrícolas do país são: batata, beterraba, cevada, cereais e trigo. Os destaques da indústria são a produção de alimentos, automóveis, equipamentos elétricos, máquinas, metais e produtos químicos. Outros setores de destaque são a produção de leite e a suinocultura.



Castelos e Palácios – Kaiserburg, Nuremberg – Emissão Postal Alemã de 02 de janeiro de 2013

Clima: temperado oceânico.

Vegetação: Os campos e as charnecas (campos xerófilos úmidos) são bem comuns no território, além das florestas de coníferas.

Comidas e Bebidas Típicas: Brezel (pão em formato de laço), Currywurst (salsicha temperada com curry), Wurstsalat (salada de salsicha), Königsberger Klopse (almôndega com alcaparras), Fischbrötchen (sanduíche de peixe), Chucrute (repolho fermentado em conserva), Eisbein (joelho de porco), Spätzle (tipo de macarrão), Bratäpfel (maçã recheada com amêndoas e depois levada ao forno).

Turismo: Portão de Brandenburgo (Berlim), Castelo de Neuschwanstein (Hohenschwangau), Catedral de Colônia, Marienplatz (Munique), Igreja de Nossa Senhora (Frauenkirche) (Dresden), Miniatur Wunderland (Hamburgo), Kaiserburg (Nuremberg), Campo de Concentração de Sachsenhausen, Parque Nacional da Floresta Negra (estado de Baden-Württemberg), Zugspitze (montanha na Bavária).

Curiosidade: O país possui o maior zoológico do mundo em número de animais, o Zoológico de Berlim, com quase 14 mil animais.

E pra fechar a viagem, bora um pouco de literatura!

Cravo

O cravo brotou no prado,
desconhecido e corado,
um cravo pequeno e brando.
Mas uma jovem pastora
passava ali naquela hora
sorrindo e cantarolando...

“Fosse eu o cravo mais lindo
do mundo!”, disse sorrindo,
“...só por um momento, ser
colhido pela mais bela,
e premido ao seio dela,
eu poderia morrer.”

Mas a pastora indecisa,
ao não notar onde pisa,
calcou o cravo amador.
E esmaecendo, ele sorria:
posso morrer com alegria
– morro aos pés do meu amor!

(Tradução de Wagner Schadeck)

(Johann Wolfgang von Goethe, nascido em Frankfurt am Main em 28 de agosto de 1749 e falecido em Weimar em 22 de março de 1832).

Bibliografia:

Sites:

<https://brasilescola.uol.com.br/geografia/alemanha.htm>
<https://buenasdicas.com/comidas-tipicas-alemanha-4779/>
<https://emalgumlugardomundo.com.br/principais-pontos-turisticos-da-alemanha/>
<https://escola.britannica.com.br/artigo/Alemanha/481366>
<https://geografiaopinativa.com.br/2014/04/geografia-da-alemanha-relevo.html>
<https://paises.ibge.gov.br/#/dados/alemanha>
<https://santandertrade.com/pt/portal/analise-os-mercados/alemanha/economia>

Pesquisa da poesia:

<https://jornalopcao.com.br/opcao-cultural/seis-poemas-de-goethe-traduzidos-por-wagner-schadeck-85827/>

Imagens dos Selos:

Bandeira da Alemanha: <https://i.colnect.net/b/762/742/Federal-Republic-of-Germany.jpg>

Kaiserburg: <https://i.colnect.net/b/5183/824/Kaiserburg-Nürnberg.jpg>

Filaturismo Poético – Cruzando o Mundo Através das Letras e dos Selos Postais

Bélgica



Série Bandeiras – Bélgica – Emissão Postal das Nações Unidas de 24 de setembro de 1982

Localização: país localizado no oeste da Europa, sendo limitado ao norte e nordeste com a Holanda, ao leste com a Alemanha, ao sudeste com Luxemburgo e a oeste com a França. O país é banhado a noroeste pelo Mar do Norte.

Área: 30.528 km².

População: 11.589.616 habitantes (2020).

Capital: Bruxelas.

Economia: Os principais produtos agrícolas do país são: batata, beterraba-açucareira, cevada, chicória, milho e trigo. Os destaques da indústria são a produção de alimentos, automóveis, remédios, tecidos e produtos de engenharia, metalúrgicos, químicos e de derivados de petróleo. Outros setores de destaque são a criação de suínos e a produção de leite e derivados.



175 Anos da Batalha de Waterloo – Emissão Postal Belga de 16 de junho de 1990

Clima: temperado oceânico.

Vegetação: composta principalmente por floresta estacional decidual, com perda das folhas na estação seca. As árvores mais comuns são os carvalhos, faias, olmos e bétulas. O sul tem relevo montanhoso, onde a vegetação é composta por espécies de coníferas.

Comidas e Bebidas Típicas: Chocolate, Waffles, Mexilhões com Batata Frita, Stoemp (purê de batatas com legumes), Chouriço, Chicons au Gratin (batata gratinada com chicória), Torta Belga de Arroz, Liège Syrup (geleia de sucos de fruta evaporados), Tomates aux Crevettes (Tomates com Camarões), Bife Tártaro, Waterzooi (guisado cremoso com uma base de sopa), Eel in the green (Paling in't Groen) (carne de enguia cozida em molho verde).

Turismo: Praça Central de Bruxelas, Atomium (Bruxelas), Casa de Victor Horta (Bruxelas), Gravensteen (Gante), Catedral de Saint Bavo (Gante), Campos de Batalha de Flandres (Ypres), Canais de Bruges, Het Eilandje (Antuérpia), Waterloo (onde Napoleão sofreu sua derrota final), Mons (capital da província de Hainaut).

Curiosidade: Lar de Tintin e dos Smurfs, a Bélgica abriga em sua capital o Museu da História em Quadrinhos. Bruxelas também possui um trajeto conhecido como “Rota dos Quadrinhos”, onde os visitantes podem conhecer grandes murais com seus personagens, pintados em edifícios da capital.

E pra fechar a viagem, bora um pouco de literatura!

Nada é mais bonito

Afasto a tristeza da estrada que caminho,
Tudo permanece na quietude da consciência,
Dentro da maneira de olhar, depois de traduzir
As maravilhas que recebo implacavelmente.

Mundo da noite, mundo da luz,
Mundo de paz, mundo de amor.

Nada é mais bonito do que paisagens sonhadas
E dessas verdades inscritas ao longo do tempo.
Se eu apenas seguir a palavra que dá glória
Eu toco a felicidade, pavão que gira
No mistério úmido e quente da existência.

(Roger Foulon, nascido em Thuin em 03 de agosto de 1923 e falecido na mesma cidade em 23 de fevereiro de 2008).

Bibliografia:

Sites:

<https://brasilecola.uol.com.br/geografia/belgica.htm>

<https://escola.britannica.com.br/artigo/Bélgica/480768>

<https://guiadasemana.com.br/viagens-internacionais/galeria/lugares-incriveis-para-conhecer-na-belgica>

<https://paises.ibge.gov.br/#/dados/belgica>

<https://queroviamais.com/o-que-comer-belgica-comidas-tipicas/>

Pesquisa da poesia:

<https://irisnews.net/unostinata-semplicita-roger-foulon/>

Imagens dos Selos:

Bandeira da Bélgica: <https://i.colnect.net/b/762/054/Belgium.jpg>

Batalha de Waterloo: <https://i.colnect.net/b/5038/256/Battle-of-Waterloo—vignet.jpg>

Filaturismo Poético – Cruzando o Mundo Através das Letras e dos Selos Postais

Espanha



Série Bandeiras – Espanha – Emissão Postal das Nações Unidas de 15 de setembro de 1988

Localização: país localizado na Europa ocidental, sendo que sua parte continental é limitada a sul e a leste pelo Mediterrâneo, além de ser banhada ao norte pelo Oceano Atlântico. O país é limitado ao norte com a França, a nordeste com Andorra e a oeste com Portugal. Seu território também inclui dois arquipélagos: as ilhas Canárias, na costa da África, e as ilhas Baleares, no mar Mediterrâneo. Os enclaves africanos de Ceuta e Melilla fazem da Espanha o único país europeu a ter uma fronteira terrestre com um país africano (Marrocos).

Área: 505.370 km².

População: 46.754.783 habitantes (2020).

Capital: Madrid.

Economia: Os principais produtos agrícolas do país são: azeitona, beterraba-açucareira, frutas cítricas, grãos e verduras. Os destaques da indústria são a produção de artigos alimentícios, produtos químicos e metalúrgicos, carros, máquinas, roupas, sapatos e vinhos. O país também tem reservas de carvão, chumbo, minério de ferro, zinco e outros minerais. Os setores de pecuária, pesca e de turismo também se destacam.



150 Anos do Nascimento de Antoni Gaudí (1852-1926) – Templo Expiatório da Sagrada Família – Barcelona – Emissão Postal Espanhola de 02 de maio de 2016

Clima: mediterrânico e oceânico.

Vegetação: Prados e florestas cobrem o norte da Espanha, enquanto nas montanhas crescem carvalhos e pinheiros. Já nas regiões central e sul do país espalham-se carvalhos perenes e pastos.

Comidas e Bebidas Típicas: Paella (guisado de arroz, carne e verduras), Cocido Madrileño (com grão de bisco, carnes e verduras), Gaspacho (sopa fria à base de hortaliças), Tortilla de patata (tipo de omelete), Pisto (legumes fritos acompanhados por ovos fritos), Pulpo à la Gallega (polvo cozido por inteiro e depois picado), Tapas españolas (espécies de aperitivos), Churros, Torrijas (rabanada), Turrón de Alicante (tipo de torrão).

Turismo: Muralha Islâmica (Madrid), La Cueva de Luna (Titulcia), Mosteiro de Pedra (Nuévalos), Palácio de Cristal (Madrid), Sobrino de Botín (Madrid), Templo Expiatório da

Sagrada Família (Barcelona), Parque Güell-Gaudí (Barcelona), Alhambra (Granada), Valência, Ilhas Baleares.

Curiosidade: A Espanha produz cerca de 43,8% de todo o azeite utilizado no mundo. A maior região produtora de azeite é a Andaluzia, com a cidade de Jaén no epicentro da produção. Curiosamente, a Itália é “importador” do líquido e muitos dos azeites comercializados lá são produzidos sob o sol espanhol. Por conta dessa abundância, esse item ficou conhecido como o “ouro líquido da Espanha”.

E pra fechar a viagem, bora um pouco de literatura!

Soneto de repente

Um soneto, que eu faça quer Violante:
nunca me vi na vida em tal espeto.
Catorze versos dizem que é o soneto:
brinca brincando vão já três adiante.

Pensava não achar mais consoante
e na metade estou de outro quarteto;
mas se me vejo dentro de um terceto
não há nestes quartetos que me espante.

No primeiro terceto vou entrando,
e parece que entrei com o pé direito,
pois fim com este verso lhe vou dando.

E já estou no segundo, e até suspeito
que vou uns treze versos acabando.
Conta! Se são catorze, e eis que está feito.

(Félix Lope de Vega y Carpio, nascido em Madrid em 25 de novembro de 1562 e falecido na mesma cidade em 27 de agosto de 1635).

Bibliografia:

Sites:

<https://assistentedeviagem.com.br/blog/pontos-turisticos-da-espanha>
<https://blog.tudogostoso.com.br/materia/comidas-tipicas-da-espanha/>
<https://brasilescola.uol.com.br/geografia/espanha.htm>
<https://escola.britannica.com.br/artigo/Espanha/482551>
<https://eurodicas.com.br/curiosidades-da-espanha/>
<https://paises.ibge.gov.br/#/dados/espanha>

Pesquisa da poesia:

<https://escritas.org/pt/t/4312/soneto-de-repente>

Imagens dos Selos:

Bandeira da Espanha: <https://i.colnect.net/b/762/145/Spain.jpg>

Sagrada Família: <https://i.colnect.net/b/595/634/-La-Sagrada-Familia---Barcelona.jpg>

Filaturismo Poético – Cruzando o Mundo Através das Letras e dos Selos Postais

França



Série Bandeiras – França – Emissão Postal das Nações Unidas de 26 de setembro de 1980

Localização: país localizado na Europa ocidental, sendo banhado a sudeste pelo Mar Mediterrâneo, área em que se forma o Golfo de Lion, e pelo Oceano Atlântico a oeste e noroeste, onde é separado do Reino Unido pelo Canal da Mancha. Seu território é limitado ao sul com a Espanha e Andorra, ao norte com a Bélgica, ao leste com a Suíça, Alemanha e Luxemburgo e ao sudeste com a Itália. Também fazem parte do seu território os departamentos ultramarinos de Guadalupe, Martinica, Guiana Francesa, Ilhas da Reunião e Maiote.

Área: 643.801 km².

População: 65.273.512 habitantes (2020).

Capital: Paris.

Economia: Os principais produtos agrícolas do país são: batata, beterraba, cevada, milho e trigo. Os destaques da indústria são a produção de aço, aviões, carros, cosméticos, ferro, maquinários, medicamentos, produtos alimentícios, queijos, vestuário e vinhos. Outros setores de destaque são a pecuária, turismo e finanças.



Museu D'Orsay, Paris – Emissão Postal Francesa de 16 de junho de 2012

Clima: temperado oceânico.

Vegetação: Cerca de um quarto do território é coberto de florestas. Pinheiros, abetos, freixos, carvalhos, faias, bordos, castanheiros e oliveiras são comuns.

Comidas e Bebidas Típicas: Croque Monsieur (sanduíche quente de queijo e presunto), Foie Gras (pavê de fígado dilatado de pato ou ganso), Bife Tártaro (carne de vaca crua levemente apimentada), Magret de Canard (peito de pato frito), Crepe (massa de panqueca fininha com recheio doce ou salgado), Sopa de Cebola, Fondue, Escargots (caracol cozido e servido com molho), Croissant (bolo de massa folhada em formato de meia lua), Tarte Tatin (torta de maçã crocante com maçãs caramelizadas).

Turismo: Torre Eiffel (Paris), Château de Chenonceau (Castelo das Sete Damas), Museu D'Orsay (Paris), Arco do Triunfo (Paris), Rio Sena (Paris), Palácio de Versalhes, Praias de Nice, Vale do Loire, Garganta Verdon (Provence-Alpes-Côte d'Azur), Região Champagne.

Curiosidade: A França foi o primeiro país a introduzir um sistema público de transporte em seu território. Em 1660 um sistema de carruagens circulava por Paris em horários e trajetos fixos. O conceito foi desenvolvido pelo matemático e físico Blaise Pascal.

E pra fechar a viagem, bora um pouco de literatura!

O gosto do nada

Espírito sombrio, outrora afeito à luta,
A Esperança, que um dia te instigou o ardor,
Não te cavalga mais! Deita-te sem pudor,
Cavalo que tropeça e cujo pé reluta.

Conforma-te, minha alma, ao sono que te enluta.

Espírito alquebrado! ao velho salteador
Já não seduz o amor, nem tampouco a disputa;
Não mais o som da flauta ou do clarim se escuta!
Prazer, dá trégua a um coração desfeito em dor!

Perdeu a doce primavera o seu odor!

O Tempo dia a dia os ossos me desfruta,
Como a neve que um corpo enrija de torpor;
Contemplo do alto a terra esférica e sem cor,
E nem procuro mais o abrigo de uma gruta.

Vais levar-me, avalanche, em tua queda abrupta?

(Tradução de Ivan Junqueira)

(Charles-Pierre Baudelaire, nascido em Paris em 09 de abril de 1821 e falecido na mesma cidade em 31 de agosto de 1867).

Bibliografia:

Sites:

<https://escola.britannica.com.br/artigo/França/481314>

<https://hotcourses.com.br/study-in-france/city-focus/56-fatos-e-curiosidades-sobre-a-franca/>

<https://mundoeducacao.uol.com.br/geografia/franca.htm>

<https://paises.ibge.gov.br/#/dados/franca>

<https://seguros promo.com.br/blog/o-que-fazer-na-franca/>

<https://vemcomigo.fr/top-destinos/paris/onde-comer-e-beber/gastronomia-francesa/>

Pesquisa da poesia:

<https://blogdocastorp.blogspot.com/2018/07/charles-baudelaire-o-gosto-do-nada.html>

Imagens dos Selos:

Bandeira da França: <https://i.colnect.net/b/6033/230/France.jpg>

Museu D'Orsay: <https://i.colnect.net/b/6517/108/Paris---Mus%C3%A9-d-Orsay.jpg>

Filaturismo Poético – Cruzando o Mundo Através das Letras e dos Selos Postais

Grécia



Série Bandeiras – Grécia – Emissão Postal das Nações Unidas de 18 de setembro de 1987

Localização: país localizado no sudeste da Europa, sendo composto por uma parte continental e cerca de 2 mil ilhas. Sua área continental é limitada a leste e nordeste com a Turquia, a oeste com a Albânia e ao norte com a Bulgária e a Macedônia. O país é banhado a leste pelo Mar Egeu, ao sul pelo Mar Mediterrâneo e a oeste pelo Mar Jônico.

Área: 131.957 km².

População: 10.423.056 habitantes (2020).

Capital: Atenas.

Economia: Os principais produtos agrícolas do país são: beterraba, laranja, limão, milho, tomate e trigo. Os destaques da indústria são a produção de alimentos, azeite, bebidas, derivados de petróleo, máquinas, produtos químicos, roupas. Outros setores de destaque são o de alta tecnologia, bancário, pesca, telecomunicações, turismo e a criação de carneiros e cabras.



Olimpíadas de Seul – Templo de Zeus Olímpico, Antiga Olímpia – Emissão Postal Grega de 06 de maio de 1988

Clima: mediterrânico.

Vegetação: Mais de um quarto do país é constituído por florestas. As montanhas do norte têm florestas de castanheiros, freixos e faias. Abetos e pinheiros crescem nas encostas mais altas. Existem ainda carvalhos perenes e ciprestes, assim como arbustos de zimbro, murtas e espirradeiras.

Comidas e Bebidas Típicas: Moussaka (cozido de grão-de-bico com berinjelas), Gemista (tomate ou pimentão recheado com arroz), Souvlaki (tipo de churrasquinho servido no prato ou no pão pita), Gyros (apresentação de carne assada num forno vertical), Frutos do Mar, Queijo Feta (feito com leite de cabra e ovelha), logurte grego, Uzo (destilado do álcool feito com base de anis), Frappé (café instantâneo batido com cubos de gelo).

Turismo: Acrópole (Atenas), Partenon (Atenas), Ilha de Delos (próxima de Mykonos), Metéora (Tessália), Elafonisi (Ilha de Creta), Navagio Beach (Zakynthos), Templo de Zeus Olímpico (Atenas), Templo de Poseidon (Atenas), Caldera (Santorini), Caverna de Melissanthi (Kefalonia), Kleftiko Beach (Milos), Paraga Beach (Mykonos).

Curiosidade: Na Grécia Antiga, os apaixonados tinham o costume de arremessar maçãs em seus interesses românticos como forma de declarar seu amor. Esse hábito foi retratado até em quadros renascentistas.

E pra fechar a viagem, bora um pouco de literatura!

O Sonho de uma Sombra

A sorte dos mortais
cresce num só momento;
e um só momento basta
para a lançar por terra,
quando o cruel destino
a venha sacudir.

Efêmeros! que somos?
que não somos? O homem
é o sonho de uma sombra.
Mas quando os deuses lançam
sobre ele a luz,
claro esplendor o envolve
e doce é então a vida.

(Tradução de Péricles Eugênio)

(Píndaro, também conhecido como Píndaro de Cinoscefale ou Píndaro de Beozia, nascido em Tebas (antiga cidade-estado grega) em 518 a.C. e falecido em Argos (na península do Peloponeso) em 438 a.C.).

Bibliografia:

Sites:

<https://360meridianos.com/especial/os-principais-pratos-da-comida-grega>
<https://dicadagrecia.com.br/grecia/principais-pontos-turisticos-da-grecia/>
<https://escola.britannica.com.br/artigo/Grécia/481416>
<https://eurodicas.com.br/tudo-sobre-a-grecia/>
<https://goldtrip.com.br/clima-na-grecia/>
<https://países.ibge.gov.br/#/dados/grecia>
<https://turismo.eurodicas.com.br/curiosidades-sobre-a-grecia/>

Pesquisa da poesia:

<http://jeffersonbessa2.blogspot.com/2009/10/o-sonho-de-uma-sombra-um-poema-de.html>

Imagens dos Selos:

Bandeira da Grécia: <https://i.colnect.net/b/762/724/Greece.jpg>

Templo de Zeus Olímpico: <https://i.colnect.net/b/177/058/Seoul-1988---Olympian-Zeus-Temple-Ancient-Olympia.jpg>

Inglaterra



Copa do Mundo de 2002 Coreia do Sul – Japão – Bandeira da Inglaterra – Emissão Postal do Reino Unido de 21 de maio de 2002

Localização: país que compõe a ilha da Grã-Bretanha, que fica perto da costa da Europa ocidental. Faz fronteira com a Escócia ao norte e com o País de Gales a oeste; o Mar da Irlanda está a noroeste, o Mar Celta está a sudoeste, enquanto o Mar do Norte está a leste e o Canal da Mancha, a sudeste, a separa da Europa continental. A maior parte da Inglaterra compreende a parte central e sul da ilha da Grã-Bretanha, no Atlântico Norte.

Área: 130.395 km².

População: 56,2 milhões de habitantes (2019).

Capital: Londres.

Economia: Os principais produtos agrícolas do país são: aveia, batata, canola, centeio, cevada, milho e trigo. Os destaques da indústria são a produção de alimentos, artigos têxteis, automóveis, aviões, computadores e produtos químicos. Também se destaca a criação de gado bovino e ovino.



Turismo – A a Z do Reino Unido – Termas Romanas de Bath – Emissão Postal do Reino Unido de 10 de abril de 2012

Clima: temperado oceânico.

Vegetação: Apenas uma pequena parte do território da Inglaterra é coberta por florestas, pois muitas árvores originais foram derrubadas centenas de anos atrás para o cultivo da terra. Abetos, lariços e pinheiros, plantas de crescimento rápido, foram plantados para substituir essas árvores. No norte e no sudoeste há urzes, samambaias e gramíneas, dentre elas a grama de algodão.

Comidas e Bebidas Típicas: Fish and Chips (peixe empanado com batatas fritas), Bangers and Mash (salsichão com purê de batatas), Toad in the hole (receita com

salsichas e massa), Cornish Pasty (pastel de carne da Cornualha), Bubble and Squeak (rodela de purê de batata e vegetais fritas), Wellington Beef (bife de filé envolto em massa folhada), Roast Beef (carne assada), Scones (biscoitos ingleses), Yorkshire Pudding (tipo de pão pequeno), Summer Pudding (sobremesa feita com pão italiano e frutas vermelhas).

Turismo: Castelo de Windsor (residência de verão da Família Real), Stonehenge (Salisbury), Termas Romanas de Bath, Muralha Medieval de Southampton, Museu Lowry (Manchester), The Beatles Story (Liverpool), Projeto Éden (Cornualha), Museu de Birmingham, The Shambles (rua estreita famosa em York), Cotswolds (conhecida como “Toscana Inglesa”).

Curiosidade: Em 1945 um bando de pássaros pousou sobre o ponteiro dos minutos do relógio da Elizabeth Tower e atrasou o horário em cinco minutos. Sim, o relógio não se chama Big Ben: o Big Ben é, na verdade, o “Great Bell”, um grande sino localizado no interior da torre, que abriga as casas do Parlamento da Grã-Bretanha e que traz o relógio mais famoso do mundo – o “Great Clock”.

E pra fechar a viagem, bora um pouco de literatura!

Soneto 116

De almas sinceras a união sincera
Nada há que impeça: amor não é amor
Se quando encontra obstáculos se altera,
Ou se vacila ao mínimo temor.

Amor é um marco eterno, dominante,
Que encara a tempestade com bravura;
É astro que norteia a vela errante,
Cujo valor se ignora, lá na altura.

Amor não teme o tempo, muito embora
Seu alfange não poupe a mocidade;
Amor não se transforma de hora em hora,

Antes se afirma para a eternidade.
Se isso é falso, e que é falso alguém provou,
Eu não sou poeta, e ninguém nunca amou.

(William Shakespeare, nascido em Stratford-upon-Avon em abril de 1564 e falecido na mesma cidade em 23 de abril de 1616).

Bibliografia:

Sites:

<https://blog.descubraomundo.com/inglaterra/comida-tipica-da-inglaterra/>

<https://brasilecola.uol.com.br/curiosidades/big-ben.htm>

<https://brasilecola.uol.com.br/geografia/inglaterra.htm>

<https://escola.britannica.com.br/artigo/Inglaterra/481229>

<https://eurodicas.com.br/curiosidades-da-inglaterra/>

<https://londresparapricipiantes.com/gra-bretanha-ou-reino-unido/>

<https://passagenspromo.com.br/blog/pontos-turisticos-da-inglaterra/>

Pesquisa da poesia:

https://ebiografia.com/poemas_william_shakespeare/

Imagens dos Selos:

Bandeira da Inglaterra: <https://i.colnect.net/b/1461/139/World-Cup-Soccer.jpg>

Terma Romanas de Bath: <https://i.colnect.net/b/1450/997/Roman-Baths.jpg>

Filaturismo Poético – Cruzando o Mundo Através das Letras e dos Selos Postais

Itália



Série Bandeiras – Itália – Emissão Postal das Nações Unidas de 21 de setembro de 1984


Localização: país localizado no sul da Europa, que se estende na direção do Mar Mediterrâneo, sendo banhada também ao leste pelo Mar Adriático. Seu território é limitado ao norte com a Suíça, Áustria e Eslovênia e a noroeste com a França. Fazem parte de seu território também as ilhas da Sicília e da Sardenha, duas grandes ilhas do Mediterrâneo.

Área: 301.340 km².

População: 60.461.828 habitantes (2020).

Capital: Roma.

Economia: Os principais produtos agrícolas do país são: arroz, batata, beterraba, milho, tomate e outras frutas. Os destaques da indústria são a produção de aço, aparelhos elétricos, automóveis, azeite, calçados, cerâmica, farinha de trigo, ferro, maquinaria, produtos químicos e têxteis e vinho. Outros setores de destaque são o turismo e a criação de frangos, gado, porcos e ovelhas.



8º Centenário do Início da Construção da Torre Inclinada de Pisa – Emissão Postal Italiana de 08 de outubro de 1973

Clima: continental, de altitude e mediterrânico.

Vegetação: Aos pés dos Alpes, são comuns árvores perenes como sobreiros, oliveiras e ciprestes. Faias crescem um pouco mais acima, e em áreas ainda mais altas desenvolvem-se lariços e pinheiros. Azinheiras crescem nos Apeninos.

Comidas e Bebidas Típicas: Lasanha, Pizza, Bisteca Fiorentina (acompanhada de vinho Chianti), Macarrão à Bolonhesa, Risotto (feito com arroz arbóreo), Arancino (bolinho de arroz recheado e frito), Ossobuco (chambão de vitela à italiana), Cacio e Pepe (macarrão com queijo pecorino romano e pimenta do reino preta), Gelatto (sorvete italiano), Tiramisù (sobremesa feita com queijo mascarpone, creme de leite e camadas de biscoito champagne).

Turismo: Coliseu (Roma), Fontana di Trevi (Roma), Piazza San Marco (Veneza), Ponte dos Suspiros (Veneza), Grande Canal (Veneza), Catedral Duomo (Milão), Galeria Vittorio Emanuele II (Milão), Ponte Vecchio (Florença), Ilha da Sardenha, Torre de Pisa.

Curiosidade: Em 2008, por conta de um erro técnico em um festival da uva na comuna de Marino, província de Roma, saiu vinho de algumas torneiras nas casas dos habitantes – na época, chegou-se a dizer que era um milagre até o momento em que descobriram a falha. Entretanto esse “milagre” existe realmente em uma fonte de vinho tinto na Itália que funciona 24 horas por dia no Caminho de São Tomé, em Abruzzo.

E pra fechar a viagem, bora um pouco de literatura!

Espelho

E eis que do tronco
rompem-se os brotos:
um verde mais novo da relva
que acalma o coração.
O tronco que parecia já morto,
vergado no barranco.

E tudo me parece um milagre;
e eu sou aquela água da nuvem
que hoje reflete nas poças.
Mais azul é o seu pedaço de céu.
Aquele verde que surge da casca
e que ontem à noite não existia.

(Salvatore Quasimodo, nascido em Módica (comuna da região da Sicília) em 20 de agosto de 1901 e falecido em Amalfi (comuna da província de Salerno) em 14 de junho de 1968).

Bibliografia:

Sites:

<http://blog.malaecuia.com.br/pontos-turisticos-da-italia-para-voce-conhecer/>

<https://brasilecola.uol.com.br/geografia/italia-1.htm>

<https://buenasdicas.com/comidas-tipicas-italia-6576/>

<https://escola.britannica.com.br/artigo/Itália/481595>

<https://hotcourses.com.br/study-in-italy/city-focus/50-fatos-e-curiosidades-sobre-a-italia/>

<https://pais.es.gov.br/#/dados/italia>

Pesquisa da poesia:

<http://antoniocicero.blogspot.com/2012/08/salvatore-quasimodo-specchio-espelho.html>

Imagens dos Selos:

Bandeira da Itália: <https://i.colnect.net/b/763/622/Italy.jpg>

Torre de Pisa: <https://i.colnect.net/b/172/807/Tower-of-Pisa.jpg>

Filaturismo Poético – Cruzando o Mundo Através das Letras e dos Selos Postais

Polônia



Série Bandeiras – Polônia – Emissão Postal das Nações Unidas de 21 de setembro de 1984

Localização: país localizado no leste da Europa, sendo banhado ao norte pelo Mar do Norte. Seu território é limitado a oeste pela Alemanha, a sudoeste pela República Tcheca, ao sul pela Eslováquia e Ucrânia e ao leste por Belarus e Lituânia.

Área: 312.685 km².

População: 37.846.605 habitantes (2020).

Capital: Varsóvia.

Economia: Os principais produtos agrícolas do país são: aveia, beterraba-açucareira, centeio, cevada e trigo. Os destaques da indústria são a produção de alimentos, artigos de metal, bebidas, equipamentos para transportes, máquinas e roupas. O país possui reservas de carvão, cobre, enxofre e prata. Outros setores de destaque são o de turismo, a produção de ovos e laticínios e a suinocultura.



Monumentos de Cracóvia – Castelo Real Wawel – Emissão Postal Polonesa de 10 de dezembro de 1984

Clima: temperado.

Vegetação: As florestas atualmente cobrem em torno de 30 por cento do território. Dentre as árvores mais comuns estão lariços, faias, carvalhos, bétulas e pinheiros. A floresta de Bialowieza, no leste do país, é considerada Patrimônio da Humanidade pela UNESCO.

Comidas e Bebidas Típicas: Pierogi (trouxinha de massa recheada), Arenque, Goulash (picadinho de carne de porco), Kotlet Schabowy (costela ou lombo de porco à milanesa com legumes), Kapusniak (sopa de chucrute), Queijo Oscypek (feito de leite de cabra), Barszcz Czerwony (sopa de beterraba), Bigos (chucrute com repolho fresco), Gołąbki (charuto de repolho com recheio de carne de porco ou boi picada), Kielbasa (salsicha polonesa), Paczki (tipo de donut).

Turismo: Minas de Sal Wieliczka (Cracóvia), Parque Nacional Słowiński (Leba), Castelo de Wawel (Cracóvia), Distrito dos Lagos Masúrios (Białystok), Montanhas Tatra (Zokapone), Auschwitz II – Birkenau (Campo de Concentração em Cracóvia), Palácio da Cultura e da Ciência (Varsóvia), Museu do Levante de Varsóvia.

Curiosidade: O esperanto, a língua artificial mais falada no mundo, foi criada na Polônia pelo oftalmologista polonês-judeu Ludwik Lejzer Zamenhof. Zamenhof tinha como idiomas nativos o russo, o iídiche e o polonês, e ainda era fluente em alemão. Hoje a Polônia é um dos países que mais reúnem praticantes do esperanto.

E pra fechar a viagem, bora um pouco de literatura!

As Três Palavras Mais Estranhas

Quando pronuncio a palavra Futuro,
a primeira sílaba já pertence ao passado.

Quando pronuncio a palavra Silêncio,
eu a destruo.

Quando pronuncio a palavra Nada,
faço algo que nenhum não-ser pode segurar.

(Maria Wisława Anna Szymborska, nascida em Kórnik em 02 de julho de 1923 e falecida em Cracóvia em 1° de fevereiro de 2012).

Bibliografia:

Sites:

<https://brasilecola.uol.com.br/geografia/polonia.htm>

<https://escola.britannica.com.br/artigo/Polônia/482240>

<https://gamati.com/2020/01/21/confira-curiosidades-sobre-o-polaco-e-a-polonia/>

<https://países.ibge.gov.br/#/mapa/polonia>

<https://queroviajarmais.com/comidas-tipicas-da-polonia/>

<https://queroviajarmais.com/pontos-turisticos-da-polonia/>

Pesquisa da poesia:

<https://poemhunter.com/poem/three-oddest-words/>

Imagens dos Selos:

Bandeira da Polônia: <https://i.colnect.net/b/763/627/Poland.jpg>

Castelo de Wawel: <https://i.colnect.net/b/7839/928/Wawel-Royal-Castle.jpg>

Filaturismo Poético – Cruzando o Mundo Através das Letras e dos Selos Postais

Portugal



Série Bandeiras – Portugal – Emissão Postal das Nações Unidas de 22 de setembro de 1989

Localização: país localizado no sudoeste da Europa, sendo limitado a norte e leste pela Espanha e a sul e oeste pelo oceano Atlântico, compreendendo uma parte continental e duas regiões autônomas: os arquipélagos dos Açores e da Madeira.

Área: 92.090 km².

População: 10.196.707 habitantes (2020).

Capital: Lisboa.

Economia: Os principais produtos agrícolas do país são: azeitona, batata, tomate e grãos. Os destaques da indústria são a produção de calçados, maquinário, roupas e veículos, além da produção e exportação de doces, vinhos e produtos de cortiça e de madeira. O setor de turismo também é importante para a economia.



Santuários da Europa – Santuários Marianos – Santuário de Fátima – Emissão Postal Portuguesa de 02 de maio de 2016

Clima: mediterrâneo.

Vegetação: Florestas de carvalhos, faias, castanheiros e pinheiros crescem no norte. No sul há arbustos, gramíneas, sobreiros e outras árvores.

Comidas e Bebidas Típicas: Sardinha, Bolinho de Bacalhau, Alheira (tipo de linguiça defumada), Francesinha (sanduíche criado na cidade do Porto), Cozido à Portuguesa (com vegetais e vários tipos de carne), Arroz de Tomate (com molho de tomate), Arroz de Feijão (arroz misturado com feijão), Arroz de Pato (tipo de risoto com carne de pato), Queijo Serra da Estrela (com casquinha por fora), Queijo do Azeitão (feito de leite de ovelha), Broa, Pastel de Nata.

Turismo: Ponte Dom Luís I (Porto), Torre e Igreja dos Clérigos (Porto), Palácio da Bolsa (Porto), Santa Luzia (Viana do Castelo), Passeio de Moliceiro (Aveiro), Castelo de São Jorge (Lisboa), Torre de Belém (Lisboa), Santuário de Fátima (Fátima), Baía de Cascais, Praias de Algarve.

Curiosidade: A livraria mais antiga do mundo ainda em atividade fica em Portugal. A Livraria Bertrand do Chiado fica em Lisboa e funciona desde 1732, sendo reconhecida pelo Guinness Book em 2011 graças a uma grande quantidade de documentos que sustentou a homologação desse título. A unidade é a primeira de mais de 50 lojas de uma rede que se espalhou pelo país posteriormente.

E pra fechar a viagem, bora um pouco de literatura!

Mar português

Ó mar salgado, quanto do teu sal
São lágrimas de Portugal!
Por te cruzarmos, quantas mães choraram,
Quantos filhos em vão rezaram!

Quantas noivas ficaram por casar
Para que fosses nosso, ó mar!
Valeu a pena? Tudo vale a pena
Se a alma não é pequena.

Quem quer passar além do Bojador
Tem que passar além da dor.
Deus ao mar o perigo e o abismo deu,
Mas nele é que espelhou o céu.

(Fernando António Nogueira Pessoa, nascido em Lisboa em 13 de junho de 1888 e falecido na mesma cidade em 30 de novembro de 1935).

Bibliografia:

Sites:

<https://brasilecola.uol.com.br/geografia/portugal.htm>
<https://escola.britannica.com.br/artigo/Portugal/482266>
<https://eurodicas.com.br/comidas-tipicas-de-portugal/>
<https://melhoresdestinos.com.br/pontos-turisticos-portugal.html>
<https://paises.ibge.gov.br/#/dados/portugal>
<https://viajarevida.com.br/13-curiosidades-sobre-portugal/>

Pesquisa da poesia:


https://grijalvo.com/Citas/b_Pessoa_Mar_portugues.htm

Imagens dos Selos:

Bandeira de Portugal: <https://i.colnect.net/b/762/134/Portugal.jpg>

Santuário de Fátima: <https://i.colnect.net/b/3312/842/Fátima-Shrine.jpg>

Rússia



Série Bandeiras – Federação Russa – Emissão Postal das Nações Unidas de 02 de maio de 2013

Localização: país cujo território vai do leste da Europa ao norte da Ásia, sendo banhado ao norte pelo Oceano Ártico, a oeste pelo Mar Báltico e a sudoeste pelos Mares Negro e Cáspio. Seu território é limitado a oeste com Noruega, Finlândia, Estônia, Letônia, Belarus e Ucrânia; a sudoeste com Geórgia e Azerbaijão e ao sul com Cazaquistão, Mongólia, China e Coreia do Norte. A pequena província de Kaliningrado fica separada do resto do país, entre a Lituânia e a Polônia.

Área: 17.098.242 km².

População: 145.934.460 habitantes (2020).

Capital: Moscou.

Economia: Os principais produtos agrícolas do país são: aveia, batata, beterraba, centeio, cevada, milho, semente de girassol e trigo. Os destaques da indústria são a produção de automóveis, cimento, equipamentos militares, metais, maquinaria e produtos químicos. O país possui reservas de cobre, ferro, níquel e zinco. Outros setores de destaque são a pesca, extração de madeira e as criações de gado bovino, ovino e suíno.



300 Anos de São Petersburgo – Catedral de Santo Isaac e figuras do novo pórtico do Hermitage – Emissão Postal Russa de 25 de abril de 2002

Clima: continental úmido, subártico e polar.

Vegetação: Uma região sem árvores, chamada de tundra, se estende ao longo da costa norte do país, onde crescem apenas musgos, líquens e gramíneas. Ao sul da tundra fica a taiga, área de florestas perenes que abrange grande parte da Sibéria. Na parte europeia há florestas de freixos, abetos, aveleiras, carvalhos e outras árvores. Uma área de gramíneas, chamada estepe, cobre o sul do país.

Comidas e Bebidas Típicas: Kholodets (gelatina de carne), Borscht (sopa de beterraba e tomate), Solyanka (sopa picante com carne, peixe ou cogumelos), Blini (panqueca de massa fina com recheio), Goluptsi (charuto de repolho recheado com carne), Draniki (panqueca de batata), Stroganov (cubos de carne bovino servidos em molho de creme de leite), Okroshka (sopa fria com vegetais e carne), Shashlyk (espeterinhos de carne), Kulebjaka (torta recheada com peixe ou outros tipos de carne).

Turismo: Praça Vermelha (Moscou), Teatro Bolshoi (Moscou), Metrô de Moscou, Museu da Guerra Fria (Moscou), Museu Estatal Hermitage (São Petersburgo), Catedral de Santo Isaac (São Petersburgo), Catedral do Sangue Derramado (São Petersburgo), Peterhof (São Petersburgo), Palácio Catarina (Pushkin), Kremlin de Kazan.

Curiosidade: A Transiberiana é a mais extensa ferrovia do mundo. A rota, que se inicia em Moscou e termina em Vladivostok (maior cidade portuária do país), é de 9288 km, sendo percorrida em sete ou oito dias.

E pra fechar a viagem, bora um pouco de literatura!

Vela

Branqueia a vela solitária
Na névoa azul do mar!...
O que ela procura no país distante?
O que ele deixou na terra pátria?

As ondas brincam, o vento assobia,
E o mastro se curva e range
Ai! Ela não procura felicidade,
Nem corre da felicidade!

Sob ela um jato de azul-claro
Sobre ela um raio dourado de sol
Mas ela, rebelde, pede tempestades,
Como se nas tempestades estivesse a calma!

(Mikhail Iúrievitch Lérmontov, nascido em Moscou em 15 de outubro de 1814 e falecido em Piatigorsk em 27 de julho de 1841).

Bibliografia:

Sites:

<https://blog.tzviagens.com.br/10-pontos-turisticos-da-russia-que-voce-precisa-conhecer/>
<https://brasilecola.uol.com.br/geografia/russia.htm>
<https://escola.britannica.com.br/artigo/Rússia/482408>
<https://foodmagazine.com.br/food-service-noticia/gastronomia-pelo-mundo:-culinaria-russa->
<https://gamati.com/2020/01/21/confira-curiosidades-sobre-o-polaco-e-a-polonia/>
<https://paises.ibge.gov.br/#/dados/russia-federacao-russa>

Pesquisa da poesia:

<https://literaturarussaparabrasileiros.com/2014/05/mikhail-lermontov-vela.html>

Imagens dos Selos:

Bandeira da Rússia: <https://i.colnect.net/b/4710/642/Russian-Federation.jpg>

Catedral de Santo Isaac: <https://i.colnect.net/b/1040/421/St-Isaac-s-Cathedral-and-Figures-of-New-Hermitage-Portico.jpg>

Ásia



Fonte: <https://guiaexportati.files.wordpress.com/2011/11/mapa-asia.jpg>

Ásia

A **Ásia** é um continente que fica no **hemisfério norte do planeta**, fazendo fronteira com os continentes **africano, europeu, americano** (pelo **estreito de Bering**) e **Oceania**.

O continente é conhecido por ser “**multicultural**” e conta com “**três quintos da população mundial**”.

A Ásia é composta por **quarenta e nove países**, sendo que alguns possuem área também dentro da **Europa** e **África**: **Afeganistão, Arábia Saudita, Armênia, Azerbaijão, Bahrein, Bangladesh, Brunei, Butão, Camboja, Cazaquistão, Catar, China, Chipre, Cingapura, Coreia do Norte, Coreia do Sul, Egito, Emirados Árabes, Filipinas, Geórgia, Iêmen, Índia, Indonésia, Irã, Iraque, Israel, Japão, Jordânia, Kuwait, Laos, Líbano, Malásia, Maldivas, Myanmar, Mongólia, Nepal, Omã, Paquistão, Quirguistão, Rússia, Síria, Sri Lanka, Tajiquistão, Tailândia, Timor-Leste, Turcomenistão, Turquia, Uzbequistão e Vietnã**.

O continente conta ainda com **territórios não reconhecidos** como o **Estado da Palestina** e **Taiwan**, além de **territórios dependentes** como **Hong Kong** e **Macau**.

Neste trabalho serão abordados os seguintes países: **Arábia Saudita, China, Coreia do Sul, Índia, Indonésia e Japão**.

Fonte: <https://brasilecola.uol.com.br/geografia/asia.htm>

Arábia Saudita



Série Bandeiras – Arábia Saudita – Emissão Postal das Nações Unidas de 20 de setembro de 1985

Localização: país asiático localizado na região do Oriente Médio, sendo banhado a oeste pelo Mar Vermelho. Seu território é limitado ao sul com o Iêmen e Omã; ao norte com a Jordânia, Irã e Kuwait; a leste com o Catar, Emirados Árabes Unidos e o Golfo Pérsico.

Área: 2.149.690 km².

População: 34.813.867 habitantes (2020).

Capital: Riad.

Economia: Os principais produtos agrícolas do país são: alfafa, melão, tâmara, tomate e trigo. Os destaques da indústria são a produção de cimento, combustíveis, produtos químicos e metalúrgicos. O país possui reservas de gás natural e petróleo. Outros setores de destaque são o turismo religioso, serviços e a criação de ovelhas, cabras e camelos.



25º Aniversário do Janadriyah Festival – Emissão Postal Saudita de 09 de novembro de 2010

Clima: desértico.

Vegetação: Pequenos arbustos e ervas são as principais plantas do território. No sudoeste, perto do Mar Vermelho, crescem algumas árvores e gramíneas. Nos oásis, raros lugares férteis nos desertos, há tamareiras.

Comidas e Bebidas Típicas: Leite de Ovelha, Lafa (bolo fino e liso), Hmer (pão integral), Markuk (tortilhas assadas), Aris (mistura de carne e trigo duro cozido), Mansaf (cordeiro em molho de iogurte fermentado), Murtabak (panqueca fina recheada), Sarid (fatias de pão embebidas em caldo de carne e legumes), Kussa Mahshi (abobrinha recheada), Shakshuka (ovos com molho de tomate e temperos).

Turismo: Sítio Arqueológico de Mada'in Salih (Al-Ula), Distrito de Al-Turaif (Al-Dir'iyah), Kingdom Center (Riad), Janadriyah Festival (Riad), Museu Ithra (Dhahran), Khobar Corniche (Khobar), Oásis Al-Asha (Al-Hufuf), Jeddah Corniche (Jeddah), Jeddah Histórica, Souqs (mercados árabes de rua).

Curiosidade: O petróleo foi descoberto na Arábia Saudita em 1938. Na época a produção era controlada pelos Estados Unidos através da empresa Californian-Arabian Standard Oil Co., mudando o nome para ARAMCO (Arabian American Oil Company) em 1944.

Somente em 1988 os sauditas passaram a ter total controle da companhia nacional de petróleo do país, que passou a se chamar SAUDI ARAMCO.

E pra fechar a viagem, bora um pouco de literatura!

Sobre uma Garota Cega

Eles chamam meu amor de uma pobre donzela cega:
Eu a amo mais por isso, eu disse;
Eu a amo porque ela não pode ver
Os cabelos grisalhos que me desfiguram.

Ela é uma feira de jardins onde eu
Não preciso temer os olhos curiosos do guardião;
Onde, embora em beleza desabroche a rosa,
Os narcisos fecham suas pálpebras.

(Bahā' al-Dīn Zuhayr, cujo nome completo é Abū al-Faḍl Zuhayr ibn Muḥammad al-Muhallabī, nascido em Meca em 28 de fevereiro de 1186 e falecido em Cairo (Egito) em 2 de novembro de 1258).

Bibliografia:

Sites:

<https://brasileiraspelomundo.com/10-atraco-es-imperdiveis-na-arabia-saudita-0701120415>
<https://brasileiraspelomundo.com/curiosidades-sobre-a-arabia-saudita-2-141825185>
<https://brasilecola.uol.com.br/geografia/arabia-saudita.htm>
<https://escola.britannica.com.br/artigo/Arábia-Saudita/482461>
<https://paises.ibge.gov.br/#/dados/arabia-saudita>
<https://pt.fartice.com/culinaria-da-arabia-saudita/>

Pesquisa da poesia:

<https://poemist.com/baha-ad-din-zuhayr/on-a-blind-girl>


Imagens dos Selos:

Bandeira da Arábia Saudita: <https://i.colnect.net/b/762/743/Saudi-Arabia.jpg>

Janadriyah Festival: <https://i.colnect.net/b/1676/679/25th-Anniversary-of-Janadriyah-Festival.jpg>

Filaturismo Poético – Cruzando o Mundo Através das Letras e dos Selos Postais

China



Série Bandeiras – China – Emissão Postal das Nações Unidas de 23 de setembro de 1983

Localização: país localizado no leste da Ásia, sendo banhado pelo mar Amarelo, mar da China Oriental e mar da China Meridional a leste. Seu território é limitado ao norte com a Rússia e Mongólia; a leste com a Coreia do Norte; ao sul com Vietnã, Laos, Myanmar, Índia, Nepal e Paquistão; e a oeste com Afeganistão, Tadjiquistão, Quirguistão e Cazaquistão, além de contar com 2.900 ilhas costeiras.

Área: 9.596.960 km².

População: 1.439.323.774 habitantes (2020).

Capital: Beijing (Pequim).

Economia: Os principais produtos agrícolas do país são: algodão, amendoim, arroz, frutas, hortaliças, milho, soja, trigo. Os destaques da indústria são a produção de aço, automóveis, cimento, eletrodomésticos, ferro, papel, tecidos, produtos químicos e eletrônicos. O país possui reservas de carvão, chumbo, cobre, minério de ferro e zinco. Outros setores de destaque são o de serviços e a criação de frangos e porcos.



Centenário da União Postal Universal (UPU) – Grande Muralha da China – Emissão Postal Chinesa de 15 de maio de 1974

Clima: possui oito tipos de clima catalogados, que variam do semiárido, no extremo norte, ao subtropical de monções, no extremo sul.

Vegetação: As florestas cobrem em torno de 20 por cento do território. Entre as muitas árvores estão o tungue, a canforeira, a laca e o anis-estrelado. Ao longo do mar da China Meridional existem manguezais, enquanto parte do sul apresenta florestas tropicais.

Comidas e Bebidas Típicas: Carne Chop Suey (macarrão com carne em tiras), Yakisoba Tradicional, Kung Po (frango xadrez), Frango ao molho agri-doce de laranja, Hijiki (risoto de alga), Lámen Chinês, Guioza de carne suína (bolinhos chineses), Rolinho Primavera (aperitivo chinês), Lo Mein (macarrão de ovo com carnes), Bifum com frango e legumes (tipo de macarrão), Pão Chinês (normalmente cozido no vapor).

Turismo: Grande Muralha da China (Beijing), Mausoléu de Mao Tsé-Tung (Beijing), Cidade Proibida (Beijing), Templo do Buda de Jade (Xangai), Templo do Céu (Beijing), Jardins de Yuyuan (Xangai), Exército de Terracota (Xian), Grutas de Longmen (Henan), Jiuzhai Valley National Park, Floresta de Pedra da Cordilheira Changbaishan (Jilin).

Curiosidade: A cidade chinesa de Datang, em Zhuji, é chamada de “Cidade das Meias”, pois produz um de cada três pares de meias usados no mundo.

E pra fechar a viagem, bora um pouco de literatura!

A Rosa do Tempo

Quando o sereno adormece
você volta com a tempestade
envelhecer no abraço é
a rosa do tempo

Quando o caminho das aves define o céu
você se vira para olhar o ocaso
surgir desaparecendo é
a rosa do tempo

Quando a faca se dobra na água
você cruza a ponte pisando em canções de flauta
lamentando a conspiração é
a rosa do tempo

Quando uma pena desenha o horizonte
um gongo te acorda do leste
florescer em ecos é
a rosa do tempo

No espelho há sempre este momento
este momento leva à porta do renascimento
a porta se abre para o mar
a rosa do tempo

(Tradução de Antônio Miranda)

(Bei Dao, pseudônimo de Zhao Zhenkai, nascido em Beijing em 02 de agosto de 1949).

Bibliografia:

Sites:

<https://escola.britannica.com.br/artigo/China/480967>

<https://fmprc.gov.cn/ce/cgrj/pot/zgabc/gk/t135311.htm>

<https://guiadasemana.com.br/restaurantes/galeria/receitas-da-culinaria-chinesa-para-fazer-em-casa>

<https://hotcourses.com.br/study-in-china/city-focus/45-fatos-e-curiosidades-sobre-a-china/>

<https://infoescola.com/geografia/geografia-da-china/>

<https://jafezasmalas.com/pontos-turisticos-da-china/>

<https://países.ibge.gov.br/#/dados/china>

Pesquisa da poesia:

http://antoniomiranda.com.br/poesiamundialportugues/bei_dao.html

Imagens dos Selos:

Bandeira da China: <https://i.colnect.net/b/763/643/China.jpg>

Grande Muralha da China: <https://i.colnect.net/b/1480/097/Chinese-Wall.jpg>



Série Bandeiras e Moedas dos Estados-membros – Coreia do Sul (República da Coreia) e Won (moeda do país) – Emissão Postal das Nações Unidas de 03 de maio de 2007

Localização: país localizado no sudeste da Ásia, sendo banhado pelo mar do Japão (ou Mar do Leste) ao leste, Mar Amarelo a oeste e mar da China Oriental ao sul. Sua única fronteira terrestre é com a Coreia do Norte, com quem divide a península. Conta ainda com uma grande ilha chamada Cheju, ao largo da costa sudoeste.

Área: 99.720 km².

População: 51.269.183 habitantes (2020).

Capital: Seul.

Economia: Os principais produtos agrícolas do país são: alho, arroz, frutas e repolho. Os destaques da indústria são a produção de automóveis, maquinaria, navios, tecidos, telefones celulares, televisores, produtos químicos e eletrônicos. Outros setores de destaque são o de serviços e a criação de frangos, gado bovino, peixes e porcos.



10º Aniversário das Relações Diplomáticas Coreia do Sul-China – Observatórios – Observatório Cheomseongdae, Coreia do Sul – Emissão Postal Sul-coreana de 10 de dezembro de 2003

Clima: temperado continental.

Vegetação: Florestas perenes de camélias, cânforas e outras árvores crescem na costa sul e na ilha de Cheju. Pinheiros, carvalhos, bordos e bétulas também se desenvolvem no território do país.

Comidas e Bebidas Típicas: Makgeolli (vinho de arroz coreano), Hongeo (peixe fermentado), Sannakji (polvo cru cortado em pedaços e servido ainda vivo), Cheonggukjang (pasta de soja brevemente fermentada), Kalbi (costela de porco ou de boi grelhada e marinada), Sundae (salsicha de sangue feita com intestino de vaca), Seolleongtang (sopa de caldo feita de ossos de boi), Naengmyeon (tipo de macarrão frio), Kkot Gae Tang (ensopado de caranguejo), Sopa de Broto de Feijão.

Turismo: Templos de Gyeongju, N Seoul Tower (Seul), Aldeia Hanok de Bukchon (Seul), Myeongdong (Seul), Nami Island (Chuncheon), Dongdaemun Design Plaza (Seul), Lotte World Tower (Seul), Museu Nacional Da Coreia (Seul), Haeundae Beach (Busan), Templo de Bulguksa (Gyeongju).

Curiosidade: A Coreia do Sul foi o primeiro país a construir um laboratório astronômico no mundo. O Observatório Cheomseongdae, em Gyeongju, foi erguido durante os anos 600.

E pra fechar a viagem, bora um pouco de literatura!

Também Escreverei um Poema

Acima do mar cintilante
Duas ou três gaivotas estão pairando.

Rolando, girando, elas escrevem um poema.

Não sei o alfabeto que usam.

Na vasta extensão do céu
também escreverei um poema.

(Yi Sang, nascido em Seul em 23 de setembro de 1910 e falecido em Tóquio (Japão) em 17 de abril de 1937).

Bibliografia:

Sites:

<https://brasilecola.uol.com.br/geografia/coreia-sul.htm>

<https://escola.britannica.com.br/artigo/Coreia-do-Sul/481674>

<https://hallyubrasil.com/blog/cultura-coreana/pontos-turisticos-da-coreia-do-sul/>

<https://hotcourses.com.br/study-in-south-korea/city-focus/42-fatos-e-curiosidades-sobre-a-coreia-do-sul/>

<https://paises.ibge.gov.br/#/dados/republica-da-coreia>

<https://saboravida.com.br/gastronomia/2017/12/07/a-rica-e-diversificada-gastronomia-da-coreia-do-sul/>

Pesquisa da poesia:

<https://poemhunter.com/poem/i-will-write-a-poem-too/>

Imagens dos Selos:

Bandeira da Coreia do Sul: <https://i.colnect.net/b/2576/167/South-Korea-and-won.jpg>

Observatório Cheomseongdae: <https://i.colnect.net/b/1606/194/Cheomseongdae-Astronomical-Observatory-Gyeoingju.jpg>

Filaturismo Poético – Cruzando o Mundo Através das Letras e dos Selos Postais

Índia



Série Bandeiras – Índia – Emissão Postal das Nações Unidas de 20 de setembro de 1985

Localização: país localizado no sul da Ásia, sendo banhado pelo Oceano Índico. Seu território é limitado ao norte com a China, Nepal e Butão; a leste com Mianmar; ao sul e a leste com Bangladesh e a Baía de Bengala; ao sul com o Estreito de Palk e ao norte e a oeste com o Paquistão.

Área: 3.287.263 km².

População: 1.380.004.385 habitantes (2020).

Capital: Nova Delhi.

Economia: Os principais produtos agrícolas do país são: algodão, borracha, café, cana-de-açúcar, feijão, frutas, juta e especiarias. Os destaques da indústria são a produção de alimentos processados, aço, automóveis, cimento, ferro, tecidos, produtos químicos e eletrônicos. O país possui reservas de calcário, carvão, minério de ferro e petróleo. Outros setores de destaque são o turismo, serviços e a criação de bois e búfalos.



Templo Akshardham e Guru Pramukh Swami Maharaj – Emissão Postal Indiana de 07 de dezembro de 2016

Clima: clima de monções.

Vegetação: Florestas tropicais perenes crescem em áreas chuvosas. Em regiões mais áridas, as árvores perdem as folhas na estação fria e seca. A vegetação nas regiões secas é composta por arbustos espinhosos e gramíneas. Cerca de uma centena de tipos de palmeiras também cresce no país.

Comidas e Bebidas Típicas: Samosa (pastel indiano), Palak Paneer (creme de espinafre e ricota), Curry de Peixe (tipo de moqueca), Naan (pão indiano circular e achatado), Butter Chicken (caril de frango), Vada Pav (pão pav com hambúrguer de batata), Thali (tipo de fondue servido em folha de bananeira), Kulfi (sorvete indiano), Kheer (arroz-doce indiano), Gulab Jamun (bolinho de leite em pó), Chai Latti (chá-preto com leite e especiarias).

Turismo: Forte Vermelho (Nova Delhi), Jama Masjid (Velha Delhi), Chandni Chowk (Velha Delhi), Templo De Lótus (Nova Delhi), Taj Mahal (Agra), Akshardham (Nova Delhi), Cinema Raj Mandir (Jaipur), Chand Baori (Bandikui), Harmandir Sahib (Templo Dourado, Punjab), Praia Palolem (Canacona), Virupaksha (Hampi).

Curiosidade: Existe um consenso entre os historiadores de que a Índia é o mais provável berço do xadrez. O jogo surgiu no século VI com o nome de “shaturanga”, que significa

“os quatro elementos de um exército”, em sânscrito. A principal diferença entre o jogo atual e seu antecessor tem relação com a limitação de movimento das peças. O atual bispo era conhecido como elefante, enquanto a dama, peça mais poderosa do xadrez moderno, era conhecida como vizir.

E pra fechar a viagem, bora um pouco de literatura!

Cântico da Esperança

Não peça eu nunca
para me ver livre de perigos,
mas coragem para afrontá-los.

Não queira eu
que se apaguem as minhas dores,
mas que saiba dominá-las
no meu coração.

Não procure eu amigos
no campo da batalha da vida,
mas ter forças dentro de mim.

Não deseje eu ansiosamente
ser salvo,
mas ter esperança
para conquistar pacientemente
a minha liberdade.

Não seja eu tão covarde, Senhor,
que deseje a tua misericórdia
no meu triunfo,
mas apertar a tua mão
no meu fracasso!

(Tradução de Manuel Simões)

(Rabindranath Tagore, também conhecido como Gurudev, nascido em Calcutá em 07 de maio de 1861 e falecido na mesma cidade em 07 de agosto de 1941).

Bibliografia:

Sites:

<https://assistentedeviagem.com.br/blog/conheca-11-pontos-turisticos-da-india>

<https://escola.britannica.com.br/artigo/India/481560>

<https://impulsiona.org.br/xadrez-na-escola/>

<https://mundoeducacao.uol.com.br/educacao-fisica/xadrez.htm>

<https://mundoeducacao.uol.com.br/geografia/india.htm>

<https://paises.ibge.gov.br/#/mapa/india>

<https://viajarevida.com.br/os-10-pratos-da-culinaria-da-india/>

Pesquisa da poesia:

<https://citador.pt/poemas/cantico-da-esperanca-rabindranath-tagore>

Imagens dos Selos

Bandeira da Índia: <https://i.colnect.net/b/762/748/India.jpg>

Templo Akshardham: <https://i.colnect.net/b/5161/121/Pramukh-Swami-Maharaj---Akshardham-Temple-Se-tenant-Pair.jpg>

Filaturismo Poético – Cruzando o Mundo Através das Letras e dos Selos Postais



Série Bandeiras – Indonésia – Emissão Postal das Nações Unidas de 22 de setembro de 1989

Localização: país localizado no sudeste da Ásia, sendo formado por 17.500 ilhas que ficam entre os Oceanos Índico (leste) e Pacífico (sul e oeste), sendo as cinco principais (que correspondem a cerca de 90 por cento do território) Sumatra, Java, Sulawesi (ou Celebes), Kalimantan (a parte sul de Bornéu) e Papua (a parte oeste da Nova Guiné). O país tem fronteira terrestre com Timor-Leste (157 milhas), Papua Nova Guiné (512 milhas) e Malásia (1.255 milhas), além de uma fronteira marítima que compartilha com a Índia, Austrália, Tailândia, Vietnã, Palau, Cingapura e Filipinas.

Área: 1.904.569 km².

População: 273.523.621 habitantes (2020).

Capital: Jacarta.

Economia: Os principais produtos agrícolas do país são: arroz, azeite de dendê, borracha, café, cana-de-açúcar e coco. Os destaques da indústria são a produção de componentes eletrônicos, maquinário, produtos químicos e de madeira e vestuário. O país possui reservas de gás natural e petróleo, além de minas de bauxita, cobre, níquel, ouro e prata. Outros destaque são a criação de cabras, gado bovino e ovelhas, além da pesca.



Exposição Mundial Infantil de Filatelia de Kuala Lumpur, Malásia – 200 Anos da Descoberta do Templo de Borobudur – Emissão Postal Indonésia de 1º de dezembro de 2014

Clima: tropical.

Vegetação: Florestas tropicais cobrem grande parte do país. Nas planícies costeiras existem pântanos com mangue.

Comidas e Bebidas Típicas: Tempeh Orek (grãos de soja fermentados com calda adocicada), Pecel (molho de amendoim usado em saladas), Gado Gado (mistura de legumes e vegetais com leite de coco), Urap Sayur (espécie de salada), Sambal Mangga (tiras finas de manga com molho de pimenta), Satay (espetinhos de carne com molho), Nasi Goreng (arroz frito), Ikan Goreng (peixe marinado e frito), Jamu (bebida da medicina tradicional do país), Kopi Joss (copo de café servido com um pedaço de carvão em brasa).

Turismo: Templo Borobudur (Java), Ilhas Gili (Lombok), Parque Nacional de Komodo (Tenggara), Floresta Sagrada dos Macacos (Ubud), Lago Toba (Sumatra), Conjunto de Prambanan (Java), Krakatoa (entre Java e Sumatra), Tana Toraja (Sulawesi), Parque Nacional de Bromo-Tengger-Semeru (Java Oriental), Templo Ulun Danu Bratan (Bali).

Curiosidade: Para o povo da Indonésia existe um ditado: “você não comeu direito se não comeu arroz”. Por conta disso, o alimento faz parte do café da manhã, do almoço e do jantar dos cidadãos do país.

E pra fechar a viagem, bora um pouco de literatura!

Chuva de junho

Nada é mais constante
do que a chuva de junho
ela mantém sua saudade
da árvore florida em segredo

Não há nada mais sábio
do que a chuva de junho
apagando suas pegadas
hesitantes na estrada

Nada é mais sábio
do que a chuva de junho
deixou o não-dito absorvido
pelas raízes da árvore florida

(extraído do livro “Poemas de Sapardi Djoko Damono”, produzido por Nuralifia Ramdhani Kadiliah)

(Sapardi Djoko Damono, nascido em 20 de março de 1940 em Suracarta (Java Central) e falecido em 19 de julho de 2020 em Tangerang do Sul (Bantém, Java)).

Bibliografia:

Sites:

<https://escola.britannica.com.br/artigo/Indonésia/481564>
<https://foodandroad.com/pt-br/pratos-tipicos-da-indonesia/>
<https://infoescola.com/indonesia/geografia-da-indonesia/>
<https://paises.ibge.gov.br/#/mapa/indonesia>
<https://passagenspromo.com.br/blog/indonesia-turismo/>
<https://pt.ripleybelieves.com/which-countries-border-indonesia-11245>
<https://super.abril.com.br/mundo-estranho/estranho-mundo-11-curiosidades-surpreendentes-da-indonesia/>

Pesquisa da poesia:

<https://qdoc.tips/sapardi-djoko-damono-poems-pdf-free.html>

Imagens dos Selos:

Bandeira da Indonésia: <https://i.colnect.net/b/762/129/Indonesia.jpg>

Templo de Borobudur: <https://i.colnect.net/b/3765/035/200th-anniversary-of-the-Rediscovery-of-Borobudur.jpg>

Filaturismo Poético – Cruzando o Mundo Através das Letras e dos Selos Postais

Japão



Série Bandeiras – Japão – Emissão Postal das Nações Unidas de 18 de setembro de 1987

Localização: país localizado na costa leste da Ásia, sendo formado por quatro grandes ilhas (Hokkaido, Honshu, Shikoku e Kyushu) e 3.900 ilhas menores, sendo que suas áreas costeiras pelo leste são banhadas pelo Oceano Pacífico. Ao leste, o Mar do Japão separa o país da Coreia do Norte, Coreia do Sul e Rússia. A sudoeste fica a China, do outro lado do mar da China Oriental.

Área: 377.915 km².

População: 126.476.458 habitantes (2020).

Capital: Tóquio.

Economia: Os principais produtos agrícolas do país são: arroz, batata, beterraba-açucareira, chá, frutas e hortaliças. Os destaques da indústria são a produção de aço, artigos eletrônicos, automóveis, cimento, navios, papel, plásticos, produtos químicos, relógios e tecidos. Outros setores de destaque são o de serviços, comércio internacional e de pesca.



Tesouros Nacionais – Templo Kiyomizu-dera, Quioto – Emissão Postal Japonesa de 16 de novembro de 1977

Clima: subártico (Hokkaido), temperado (costa do Pacífico), chuvoso (lado oeste) e subtropical (sul).

Vegetação: Grande parte do país é coberta por florestas. Dentre as árvores perenes estão os pinheiros, ciprestes, cedros e abetos. Também há várias árvores de folhas largas como o carvalho, bordo, freixo, faia, bétula e o álamo. No sul e no centro existem bambus e palmeiras. A cerejeira, conhecida como símbolo do Japão, é plantada em todo o país.

Comidas e Bebidas Típicas: Shari (arroz japonês), Sardinha Marinada, Ozoni (sopa tradicional japonesa), Uramaki Vegano (sushi feito com folha de nori), Tartar de Atum (carne crua picada e temperada), Rolls de Salmão Defumado com Geleia de Frutas (outro tipo de sushi), Yakisoba crocante, Tempurá de Camarão com Matcha (pedaços de camarão fritos envoltos com broto do chá-verde em pó), Mazegohan (risoto japonês com frango e shitake), Carpaccio de Salmão (cortado em fatias e servido como aperitivo).

Turismo: Templo Sanjūsangen-dō (Quioto), Edifício do Governo Metropolitano (Tóquio), Castelo de Himeji (Hyōgo), Memorial da Paz (Cúpula da Bomba Atômica, Hiroshima),

Templo Sensō-ji (Tóquio), Santuário Meiji Jingu (Tóquio), Grande Templo Oriental Tōdai-ji (Nara), Templo Kiyomizu-dera (Quioto), Templo do Pavilhão Dourado (Kinkaku-ji, Quioto), Santuário Fushimi Inari Taisha (Quioto).

Curiosidade: No Japão as escolas não contratam funcionários para o serviço de limpeza., sendo esta responsabilidade dos alunos. Isso é feito para estimular e desenvolver nos mesmos o respeito pelos ambientes em que vivem.

E pra fechar a viagem, bora um pouco de literatura!

Verão (haikais*)

(entre 1681 e 1683)

Vozes das aves.
Nessas horas, um poeta
não tem mais mundo.

(1690)

Na minha casa
pernilongo pequeno
é o que ofereço...

(1681)

Chuva de verão
perna de garça
então se torna curta.

(Tradução de Gustavo Frade)

(Matsuo Munefusa, conhecido como Bashō, nascido em Ueno, Tóquio, em 1644 e falecido em Osaka em 28 de novembro de 1694).

*Haikai é um vocábulo formado por duas palavras da língua japonesa: hai = brincadeira, gracejo; e kai = harmonia, realização. São poemas pequenos, com métrica e moldes orientais, cujos primeiros registros datam do século XVI.

Fonte: <https://mundoeducacao.uol.com.br/literatura/haikai.htm>

Bibliografia:

Sites:

<https://coisasdojapao.com/2017/04/top-10-pontos-turisticos-imperdiveis-do-japao-que-voce-deve-visitar/>

<https://escola.britannica.com.br/artigo/Japão/481607>

<https://levarti.com.br/blog/14-curiosidades-que-voce-nao-sabia-sobre-o-japao/>

<https://países.ibge.gov.br/#/dados/japao>

<https://quicklytravel.com.br/post/como-e-o-clima-no-japao>

<https://revistacasaejardim.globo.com/Casa-e-Comida/Receitas/noticia/2021/07/10-receitas-tradicionais-da-culinaria-japonesa.html>

Pesquisa da poesia:

<https://revistaprosaveroarte.com/matsuo-basho-dez-haikais/>

Imagens dos Selos:

Bandeira do Japão: <https://i.colnect.net/b/762/714/Japan.jpg>

Templo Kiyomizu-dera: <https://i.colnect.net/b/846/041/Kiyomizu-Temple.jpg>

Oceania



Fonte: <https://coladaweb.com/wp-content/uploads/2014/12/20180723-oceania.jpg>

OCEANIA

A **Oceania** é um continente situado a **sudeste da Ásia**, entre os **oceanos Índico e Pacífico**, com a maior de seu território no **hemisfério sul do planeta**.

Conhecida como “**Novíssimo Mundo**” por conta da **colonização** da maior parte dos países ter ocorrido somente **depois de 1970**, é o **menor continente do planeta**.

A Oceania é formada por **quatorze países**. Os de maior destaque de tamanho são a **Austrália** e a **Nova Zelândia**, sendo os outros: **Estados Federados da Micronésia, Fiji, Ilhas Marshall, Ilhas Salomão, Kiribati, Nauru, Palau, Papua Nova Guiné, Samoa, Tonga, Tuvalu e Vanuatu**.

Neste trabalho serão apresentados os seguintes países: Austrália, Kiribati, Nova Zelândia e Tonga.

Fonte: <https://brasilecola.uol.com.br/geografia/oceania.htm>

Austrália



Série Bandeiras – Austrália – Emissão Postal das Nações Unidas de 21 de setembro de 1984


Localização: país localizado na Oceania, entre os oceanos Índico e Pacífico. O país fica ao sul da Ásia e não tem fronteiras terrestres com outros países. Na sua costa sudeste fica a ilha da Tasmânia e ao longo da costa nordeste estende-se a Grande Barreira de Coral, a maior área de recifes do planeta.

Área: 7.741.220 km².

População: 25.499.881 habitantes (2020).

Capital: Camberra.

Economia: Os principais produtos agrícolas do país são: algodão, frutas, hortaliças, nozes e trigo. Na indústria, os destaques são a produção de alimentos, máquinas, produtos metálicos e químicos. O país também possui reservas de carvão, gás natural e petróleo, além de minas de bauxita, cobre, ferro, opalas e safiras. Outro destaque da economia é a produção e exportação de lã.



Patrimônio Mundial Australiano – Sydney Opera House, Nova Gales do Sul – Emissão Postal Australiana de 20 de outubro de 2020

Clima: árido tropical (na maior parte do território), subtropical (sudeste), tropical (norte e noroeste) e subtropical do tipo mediterrâneo (no sul).

Vegetação: Nas florestas tropicais do nordeste existem plantas floríferas, palmeiras e louros. O leste é coberto por florestas. Nas regiões altas do sul e nas bordas dos desertos são comuns os eucaliptos. Nas áreas semiáridas predominam arbustos e gramíneas.

Comidas e Bebidas Típicas: Fish and Chips, Costelinha de Carne com Molho Barbecue, Torta de Carne, Barbie (churrasco australiano), Vegemite (pasta salgada feita com um tipo de levedura), Bush Food (carne e frutas silvestres da cultura aborígine), Damper (pão australiano), Filé de Atum Grelhado, Scone de Abóbora (pão adocicado), Biscoitos Anzac (tipo de cookie).

Turismo: Harbor Bridge (Sydney), Parque Marítimo de Jervis Bay (Sydney), Sydney Opera House, St. Kilda (Melbourne), Surfers Paradise (Gold Coast), Parque Nacional Kakadu (Território do Norte), Ayers Rocks (Uluru), Ilha da Tasmânia, Hunter Valley (Nova Gales do Sul), Fraser Island (Queensland).

Curiosidade: Os camelos foram trazidos para Austrália na década de 1840 por colonos britânicos para servir de transporte de mercadorias antes da construção de ferrovias. Entretanto, os mesmos chegaram a ser considerados uma peste no país pela expansão de sua população no território. Atualmente existem mais de um milhão de camelos selvagens vivendo nos desertos australianos; tanto que a Arábia Saudita é um grande importador destes animais, principalmente para produção de carne.

E pra fechar a viagem, bora um pouco de literatura!

Nascer do Sol na Costa

Amanhecer cinzento nas colinas de areia – o vento noturno soprou
A noite toda das ondas um cheiro de mar;
Com o amanhecer, a névoa cinzenta de seus batalhões se dissipou,
Ao chamado da manhã, eles se dispersam e fogem.
Como marinheiros esperando a chamada de seu número
As aves marinhas lançam-se para as profundezas infinitas.
E lá no alto – afundando suavemente para dormir
Desgastadas por verem as estrelas adormecerem.

Para o leste, onde repousa a ampla cúpula dos céus
Na linha do mar, agita suavemente a cortina da noite;
E longe do horizonte, envolta,
vem a voz de um Deus dizendo “Haja luz”.

E eis que há luz! Evanescente e terna,
Ela brilha vermelho-rubi onde antes era cinza acinzentado;
E púrpura e escarlate e ouro em seu esplendor -
Eis que maravilha, o nascimento de um dia!

(Andrew Barton “Banjo” Paterson, nascido em 17 de fevereiro de 1864 em Orange e falecido em 05 de fevereiro de 1941 em Sydney).

Bibliografia:

Sites:

<https://australiancentre.com.br/blog/os-10-principais-pontos-turisticos-da-australia/>
<https://blog.informationplanet.com.br/comidas-tipicas-da-australia/>
<https://escola.britannica.com.br/artigo/Austrália/480708>
<https://hotcourses.com.br/study-in-australia/city-focus/35-fatos-e-curiosidades-sobre-a-australia/>
<https://mundoeducacao.uol.com.br/geografia/australia.htm>
<https://paises.ibge.gov.br/#/dados/australia>
<https://queroviamais.com/pontos-turisticos-nova-zelandia/>
<https://worldstudy.com.br/noticia/curiosidades-australia>

Pesquisa da poesia:

<https://poemhunter.com/poem/sunrise-on-the-coast/>

Imagens dos Selos:

Bandeira da Austrália: <https://i.colnect.net/b/763/634/Australia.jpg>

Sydney Opera House: <https://i.colnect.net/b/7336/234/Sydney-Opera-House-New-South-Wales.jpg>

Kiribati



Série Bandeiras – Kiribati – Emissão Postal das Nações Unidas de 25 de maio de 2001

Localização: país localizado na centro do Oceano Pacífico, na Oceania, sendo formado por 33 ilhas (sendo 20 delas habitadas) dentro de três grandes grupos de ilhas (Gilbert, Fênix e a maioria das ilhas da Linha), além da ilha de Banaba. O país não tem fronteiras terrestres com outros países, estando perto das Ilhas Marshall, Ilhas Cook e Tuvalu.

Área: 811 km².

População: 119.446 habitantes (2020).

Capital: Bairiki.

Economia: Os principais produtos agrícolas do país são: banana, coco, fruta-pão, mamão e taro (tubérculo da região). Os destaques da indústria são a produção de alimentos, móveis, produtos químicos e vestuário. Outro destaque da economia é a pesca.



Igrejas de Tarawa – Catedral do Sagrado Coração – Emissão Postal Kiribatiana de 05 de dezembro de 2008 (faz parte de um bloco com 08 selos)

Clima: tropical (ilhas do norte e do sul) e equatorial oceânico (restante das ilhas).

Vegetação: Os coqueiros são uma dos poucos tipos de plantas que crescem nas ilhas, além das árvores de fruta-pão e algumas palmeiras, conhecidas como pandanos.

Comidas e Bebidas Típicas: Atum na Rede, Camarão na Água de Coco, Salada de Atum Fresco e outros pratos feito com fruta-pão, banana e outros produtos agrícolas.

Turismo: Prédio do Parlamento (Tarawa), Fenua-ura (Fanning Island), Catedral do Sagrado Coração (Teoraereke), Ilha Ambo (Tarawa), Ilha Makin (Ilhas Gilbert), Livraria e Arquivo Nacional de Kiribati (Tarawa), Ilha Aranuka (Ilhas Gilbert).

Curiosidade: Kiribati é o único país a estar nos quatro Hemisférios do mundo: norte, sul, leste e oeste.

E pra fechar a viagem, bora um pouco de literatura!

Caleidoscópio da Esperança

Somos muitos, mas somos um.
Nos reunimos livremente
Para ser uma grande família global
De nações unidas por uma história comum

Esta família da Commonwealth é um tapete elegante
tecido justo e direto de muitos fios únicos
Muitas cores, credos, histórias, culturas,
Um caleidoscópio de esperança por um futuro comum

Compartilhando caminhos tecidos de nosso passado
Compartilhando nossas esperanças, riquezas e ideias,
Traçamos uma rota segura para o futuro desconhecido
Fortes como as muitas nações entrelaçadas em uma

Das nações nos sete grandes oceanos
E daquelas nos vales e altas montanhas
Das ilhas, continentes e climas diferentes
Nasce um tapete largo e sábio tecido em um

De nossas ilhas de Kiribati nas vastas
Guirlandas do Oceano Pacífico dos deuses adornando o profundo oceano azul
Dizemos todos “mauri”, saudamos nossa Equipe Commonwealth
E cantamos e dançamos para um futuro brilhante para todos

(Teweiariki Francis Teaero, nascido em Nikunau (sul das Ilhas Gilbert)).

*Commonwealth: também chamada de “Comunidade Britânica”, é uma associação fundada no início da década de 1930 da qual fazem parte o Reino Unido e a maioria de suas ex-colônias que mantêm laços de cooperação com o objetivo de promover a democracia, o desenvolvimento econômico e social e garantir os direitos humanos de cada país integrante.

Fonte: <https://mundoeducacao.uol.com.br/geografia/comunidade-britanica.htm>.

Bibliografia:

Sites:

<https://brasilescola.uol.com.br/geografia/kiribati.htm>

<http://cabostral.com/clima-kiribati.php>

<https://escola.britannica.com.br/artigo/Kiribati/481661>

<http://falandocomasbatatas.blogspot.com/2012/09/blogagem-coletiva-kiribati.html>

<https://megacurioso.com.br/educacao/108850-20-fatos-sobre-kiribati-a-verdadeira-terra-do-sol-nascente.htm>

<https://paises.ibge.gov.br/#/dados/kiribati>

https://tripadvisor.com.br/Attractions-g294121-Activities-Republic_of_Kiribati.html

Pesquisa da poesia:

<https://bbc.co.uk/programmes/p0233bdn>

Imagens dos Selos:

Bandeira de Kiribati: <https://i.colnect.net/b/2024/849/Kiribati.jpg>

Catedral do Sagrado Coração: <https://i.colnect.net/b/2650/800/Sacred-Heart-Cathedral.jpg>

Filaturismo Poético – Cruzando o Mundo Através das Letras e dos Selos Postais

Nova Zelândia



Série Bandeiras – Nova Zelândia – Emissão Postal das Nações Unidas de 19 de setembro de 1986

Localização: país localizado na parte sul do Oceano Pacífico, na Oceania, sendo formado por um conjunto de ilhas, das quais as maiores são as ilhas do Norte e a do Sul, separadas pelo estreito de Cook. O país não tem fronteiras terrestres com outros países, estando a 1.600 quilômetros a sudeste da Austrália.

Área: 268.838 km².

População: 4.822.233 habitantes (2020).

Capital: Wellington.

Economia: Os principais produtos agrícolas do país são: cevada, maçã, milho e trigo. Na indústria, os destaques são a produção de bebidas, carpetes, produtos químicos, sapatos e tecidos. O país também possui reservas de calcário, ferro, gás natural e ouro. Outros destaques da economia são a exportação de carne, lã, laticínios, madeira e papel, além da criação de ovelhas e gado bovino.



Turismo – Glaciar de Franz Josef, Costa Oeste – Emissão Postal Neozelandesa de 1º de março de 2006

Clima: temperado oceânico.

Vegetação: Caracterizada por um predomínio de floresta mista e perene, com plantas peculiares como o kiwi e a samambaia “Cyathea dealbata”.

Comidas e Bebidas Típicas: Fish and Chips (peixe empanado com batatas fritas), Mexilhões de Lábios Verdes (espécie local), Frango ao Curry, Cordeiro de Canterbury (temperado com molho de menta), Blue Cod (carne de bacalhau azul), Comida Selvagem (petiscos como larvas de huhu e olhos de peixe), Hangi (carne, frango e legumes assados debaixo da terra), Hashbrowns (batata rostie retangular assada), Pavlova (torta com textura de suspiro e recheio de marshmallow), Sorvete neozelandês.

Turismo: Cathedral Cove (Hahei), Cavernas de Waitomo, Vila Whakawerawera (Rotorua), Parque Nacional de Tongariro, Parque Nacional Abel Tasman (Baía da Tasmânia), Glaciar de Franz Josef, Milford Sound (Ilha do Sul), Monte Cook (Ilha do Sul), Hobbiton (Waikato), Sky Tower (Auckland).

Curiosidade: Em 1893 a Nova Zelândia se tornou o primeiro país a conceder o direito ao voto às mulheres.

E pra fechar a viagem, bora um pouco de literatura!

Há um vento solene esta noite

Há um vento solene esta noite
Que canta uma chuva solene;
As árvores que estiveram quietas por tanto tempo
tremulam e começam de novo.

As árvores esguias, as árvores pesadas,
As árvores frutíferas carregadas e orgulhosas,
Erguem seus galhos ao vento
Que clama por eles tão alto.

Os arbustos e as plantas
Curvam-se ao som solene,
E cada folha minúscula de grama
Balança no solo tranquilo.

(Kathleen Mansfield Beauchamp, conhecida como “Katherine Mansfield”, nascida em 14 de outubro de 1888 em Wellington e falecida em 09 de janeiro de 1923 em Fontainebleau (França)).

Bibliografia:

Sites:

<https://australiancentre.com.br/nova-zelandia/pontos-turisticos/>
<https://brasilecola.uol.com.br/geografia/nova-zelandia.htm>
<https://edublin.com.br/24-curiosidades-sobre-a-nova-zelandia/>
<https://escola.britannica.com.br/artigo/Nova-Zelândia/482038>
<https://geografiaopinativa.com.br/2017/06/nova-zelandia-caracteristicas-gerais-clima-relevo-vegetacao-hidrografia.html>
<https://nzvisto.com/culinaria-da-nova-zelandia-veja-10-pratos-tipicos-do-pais.html/>
<https://paises.ibge.gov.br/#/dados/nova-zelandia>
<https://queroviajarmais.com/pontos-turisticos-nova-zelandia/>

Pesquisa da poesia:

<https://mypoeticside.com/show-classic-poem-18088>

Imagens dos Selos:

Bandeira da Nova Zelândia: <https://i.colnect.net/b/762/725/New-Zealand.jpg>

Glaciar de Franz Josef: <https://i.colnect.net/b/4011/520/Franz-Josef-Glacier.jpg>

Filaturismo Poético – Cruzando o Mundo Através das Letras e dos Selos Postais

Tonga



Série Bandeiras – Tonga – Emissão Postal das Nações Unidas de 25 de maio de 2001


Localização: país localizado na Polinésia, no Centro-sul da Oceania, sendo formado por 169 ilhas (das quais apenas quarenta são habitadas). O país é limitado ao norte com o território francês de Wallis e Samoa; a nordeste com Samoa Americana; a leste com territórios da Nova Zelândia; a oeste com Fiji e ao sul com Kermadec (ilha da Nova Zelândia).

Área: 747 km².

População: 105.697 habitantes (2020).

Capital: Nuku'alofa.

Economia: Os principais produtos agrícolas do país são: abóbora, banana, baunilha, coco, inhame e mandioca. Outros destaques da economia são o turismo, a pesca e a criação de cabras, porcos e gado.



Igrejas – Igreja Wesleyana Livre, Nuku'alofa – Emissão Postal Tonganesa de 10 de novembro de 2003

Clima: tropical.

Vegetação: No país há muitas flores. Nas ilhas vulcânicas existem florestas tropicais, com mangues nas áreas pantanosas.

Comidas e Bebidas Típicas: Sapasui (aletria com carne), Lu Pulu (folhas de taro com carne enlatada), Ota Ika (peixe cru marinado em suco de frutas cítricas e leite de coco), Faikakai Topai (Bolinhas simples feitos de farinha branca), Keke Isite (bolas de massa frita feitas de açúcar, farinha, água e leite de coco), Suco de Coco, Royal Beer (cerveja local), Kava (bebida extraída da raiz da planta da pimenteira)..

Turismo: Mercado de Talamahu (Nuku'alofa), Jardim Botânico 'Eneio (Vava'u), Igreja Wesleyana Livre (Nuku'alofa), Igreja Centenária (Nuku'alofa), Mapu'a 'a Vaea Blowholes (Houma), Parque Nacional de Monte Talau (Neiafu), Palácio Real (Nuku'alofa), Catedral de São José (Neiafu), Kingdom Koffie (Nuku'alofa), Basílica de Santo Antônio de Pádua (Nuku'alofa).

Curiosidade: Apesar de ser um estado independente, Tonga tem uma grande ligação geográfica com a Polinésia e tem muito orgulho ao dizer que nunca foi invadida por outra civilização.

E pra fechar a viagem, bora um pouco de literatura!

O Caminho a seguir

Nós não podemos ver
muito longe

nem podemos ver
o que costumava ficar lá

mas hoje podemos ver árvores
separadas por vento e ar

e se nos atrevermos a olhar
debaixo do solo

vamos encontrar raízes estendendo-se
para cada um de nós

e em seu entrelaçamento silencioso
criando a paisagem escondida
do futuro

(Konai Helu Thaman, nascida em 1946 em Nuku'alofa).

Bibliografia:

Sites:

<https://brasilecola.uol.com.br/geografia/tonga.htm>

<https://escola.britannica.com.br/artigo/Tonga/482691>

https://metrosouth.health.qld.gov.au/sites/default/files/profile_tongan_dietetic.pdf

<https://paises.ibge.gov.br/#/dados/tonga>

<https://portalsaofrancisco.com.br/turismo/tonga>

<http://qualviagem.com.br/conheca-o-belissimo-reino-de-tonga/>

<https://tripadvisor.com.br/Attractions-g294141-Activities-Tonga.html>

Pesquisa da poesia:

<https://ro.uow.edu.au/kunapipi/vol27/iss2/33/>

Imagens dos Selos:

Bandeira de Tonga: <https://i.colnect.net/b/2024/846/Tonga.jpg>

Igreja Wesleyana Livre: <https://i.colnect.net/b/2373/408/Free-Wesleyan-Church-Nuku-alofa.jpg>

Conclusão e agradecimentos

E nossa viagem de conhecimento e cultura chega ao seu final.

Um trabalho que foi fruto de muita pesquisa e que possibilitou assim um olhar diferente em relação ao nosso país e também sobre as outras nações do mundo.

Agradeço primeiramente à minha família, nas pessoas de meu pai, minha mãe, meus irmãos e meus primos por todo o apoio e carinho que me entusiasma para continuar pesquisando e produzindo os materiais filatélicos.

Agradeço aos amigos que participam atualmente e com quem convivi nos últimos anos na Noite da Poesia e que dão sempre a segurança e o incentivo para criar e declamar as poesias, além de terem sido a inspiração para que a cada semana estivesse pesquisando sobre os autores locais e aprendendo com o talento e a riqueza de cada texto.

Agradeço aos amigos filatelistas do Clube Filatélico Candidés e dos grupos de WhatsApp e Facebook que, através de suas dicas, comentários e sugestões fazem com que cada pesquisa seja um novo desafio a ser vencido e o alicerce para novas metas.

E agradeço também aos amigos que, mesmo não sendo filatelistas, tecem e postam sugestões e comentários positivos quando do compartilhamento de cada material, mostrando que a Filatelia não é uma arte da elite e sim um elemento importante para que o conhecimento alcance a todos os lugares, pois tudo aquilo que se pode aprender nesse mundo é primordial para o desenvolvimento do ser humano como pessoa e profissional.

Espero que tenham gostado do conteúdo deste trabalho e sigamos em frente nesse maravilhoso caminho que os selos postais estão sempre a nos oferecer.